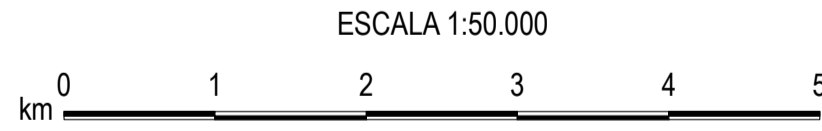
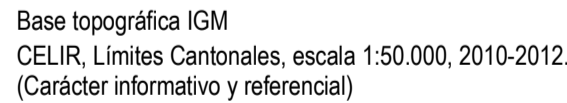
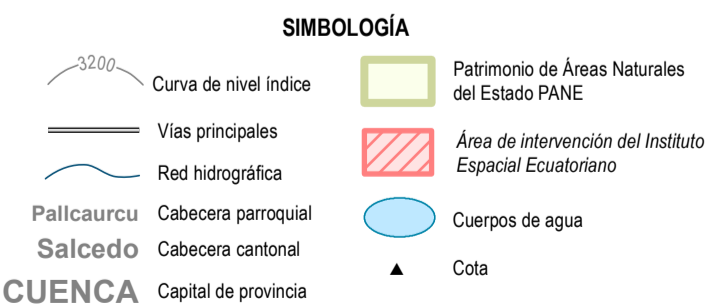


MAPA DE COBERTURA Y USO DE LA TIERRA

MAPA CANTONAL 49 de 58 Hoja PV-A3



Sistema Geográfico de Referencia para las Américas SIRGAS
Proyección UTM Zona 18 S
Equidistancia entre curvas de nivel 40 m



INSUMO UTILIZADO
MAGAP-SIGTIERRAS
Ortofotografía 1:5.000, 2010-2012
Ortoimagen resolución menor de 5 m 2010-2013

IGM
Cartografía base 1:5.000 año 2012
Consortio TRACASA-NIPSA:
Trabajo de campo años 2014-2015

