

MAPA DE COBERTURA Y USO DE LA TIERRA

MAPA CANTONAL 50 de 58 Hoja PV-A4



Mc57 Plátano y yuca Mc64 Yuca y plátano

 **BOSQUE NATIVO**

Bn1 Bosque húmedo Bn4 Moretal

VEGETACIÓN HERBÁCEA

Vh1 Vegetación herbácea húmeda Vh3 Vegetación herbácea de humedal

VEGETACIÓN ARBUSTIVA

Vah Vegetación arbustiva húmeda

ERIAL

E2 Banco de arena

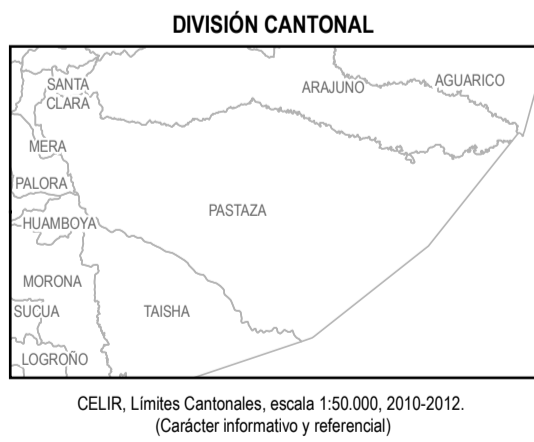
CUERPO DE AGUA

Ca1 Humedal Ca2 Río

ÁREA POBLADA

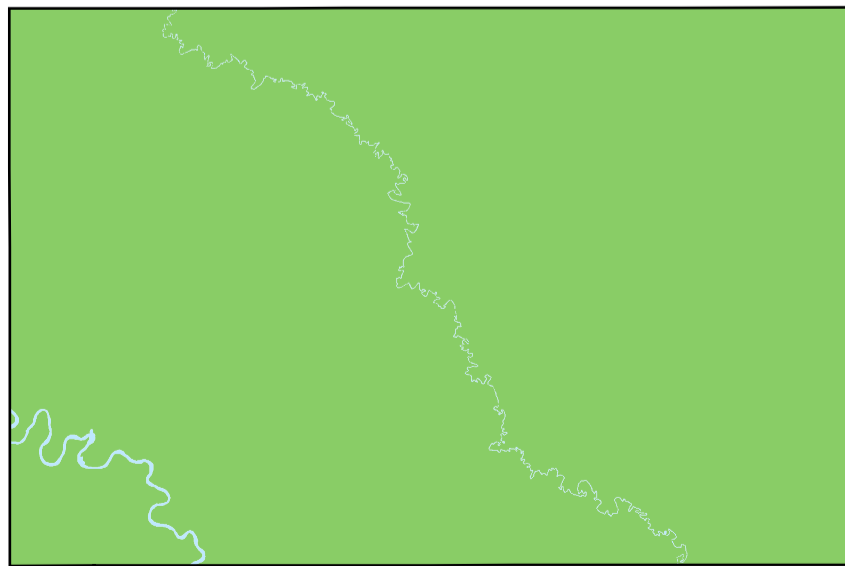
Ap3 Poblado (núcleo urbano poblado)

CELUR, Límites Cantonales, escala 1:50.000, 2010-2012.
(Carácter informativo y referencial)



INDICE DE HOJAS 1:50.000													
BO	RIERO	SANTA	ARAUQUO	BO	TIGRENO	BO	CURUPAY	BO	TIGRENO	BO	SARDONIA	QV-43	QV-44
MEIO	PUYO	BO	BO	BO	BO	BO	BO	BO	BO	BO	BO	QV-41	QV-42
SHELL	TECHUPU	CHAYOTON	BO	BO	BO	BO	BO	BO	BO	BO	BO	QV-45	QV-46
PIRELO	NUEVA	YANAYTA	SARACAYU	CHAYOTON	BO	BO	BO	BO	BO	BO	BO	QV-47	QV-48
MACAS	QV-41	GANGA	BO	BO	BO	BO	BO	BO	BO	BO	BO	QV-49	QV-50
LOORONO	REE	CUSHUM	PULUMU	SLURAT	AMANTU	TEPESIGO	BO	BO	BO	BO	BO	QV-51	QV-52

Las hojas disponibles a nivel cantonal no incluyen aquellas cubiertas completamente por PANE.



 Bosque Nativo Cuerpo Agua

ESCALA 1:50.000

0 1 2 3 4 5
km

A horizontal scale bar with a black outline. It is divided into five equal segments by vertical tick marks. Above the bar, the numbers 0, 1, 2, 3, 4, and 5 are placed at regular intervals. Below the bar, the unit 'km' is placed at the 0 mark. The text 'ESCALA 1:50.000' is centered above the bar.

Sistema Geográfico de Referencia para las Américas SIRGAS
Proyección UTM Zona 18 S
Equidistancia entre curvas de nivel 40 m

SIMBOLOGÍA

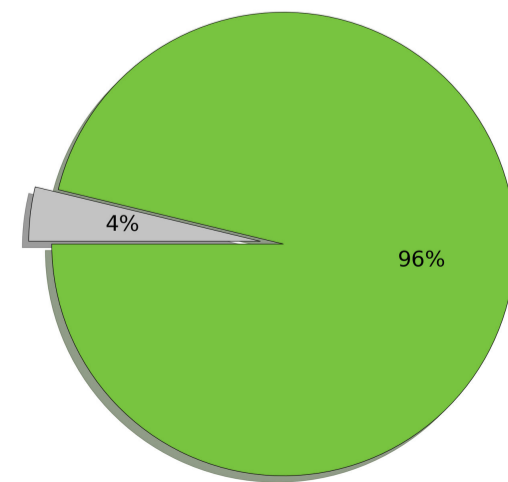


INSUMO UTILIZADO

MAGAP-SIGTIERRAS
Ortofotografía 1:5.000, 2010-2012
Ortoimagen resolución menor de 5 m 2010-2013

IGM
Cartografía base 1:5.000 año 2012
Consortio TRACASA-NIPSA:
Trabajo de campo años 2014-2015

PORCENTAJES DE COBERTURA Y USO DE LA TIERRA DEL CANTÓN



■ Bosque Nativo ■ Otras coberturas

 <p>Ministerio de Agricultura, Ganadería, Acuicultura y Pesca ECUADOR</p>	<p align="center">UNIDAD EJECUTORA MAGAP-PRAT PROGRAMA SIGTIERRAS</p>
<p>Proyecto: Levantamiento de Cartografía Temática a escala 1:25.000 Lote 1</p>	
<p align="center">Realizado por:</p>	<p align="center">Fiscalizado por:</p>
<p align="center">  </p>	<p align="center">  </p>
<p align="center">Mapa de Cobertura y Uso de la Tierra del cantón PASTAZA, hoja 50 de 58, PV-A4</p>	
<p>Escala de trabajo 1:25.000</p>	<p>Escala de impresión 1:50.000</p>
<p align="right">Fecha de elaboración: junio de 2015</p>	