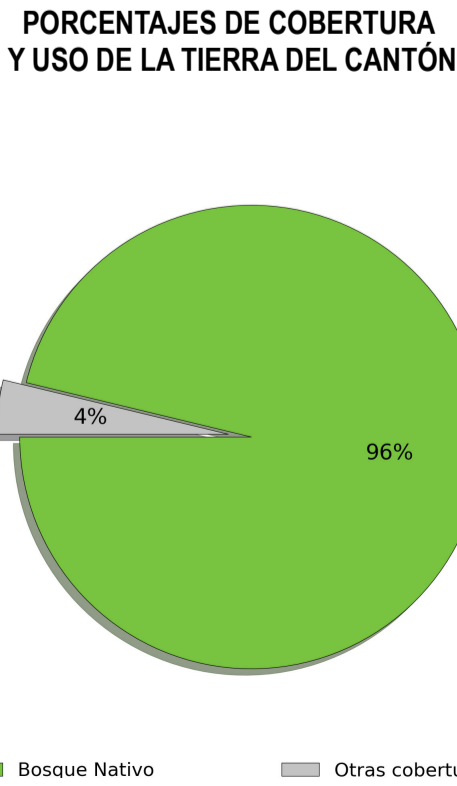
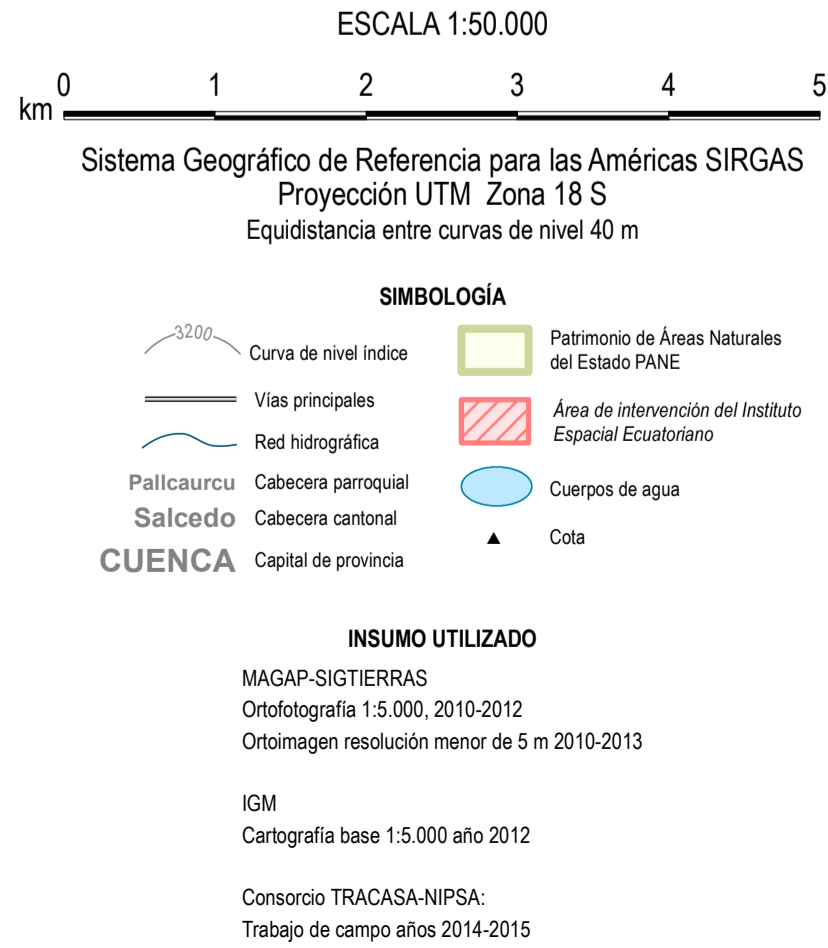
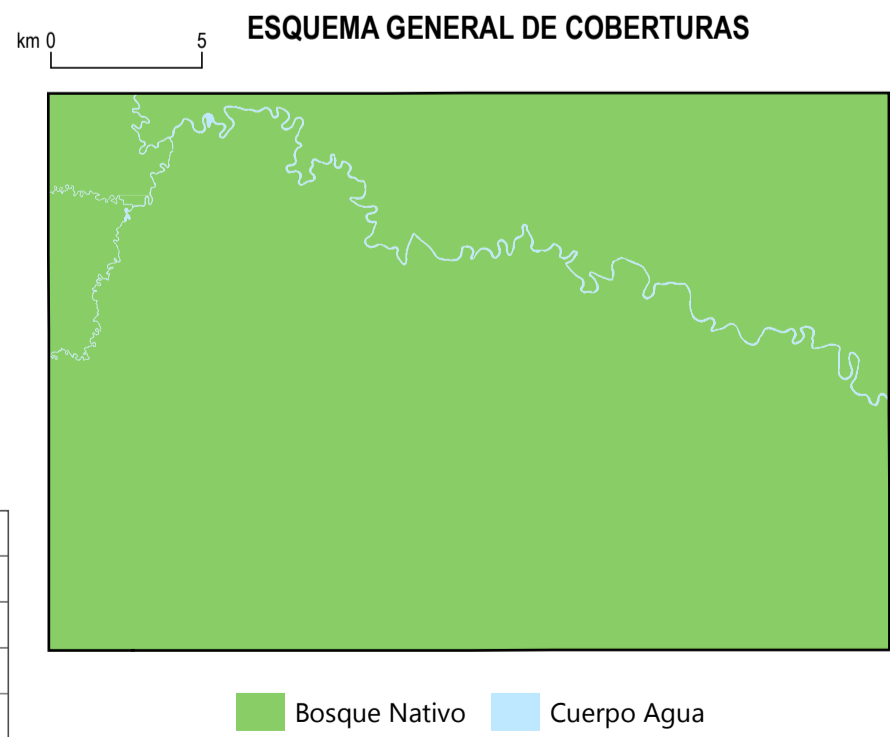
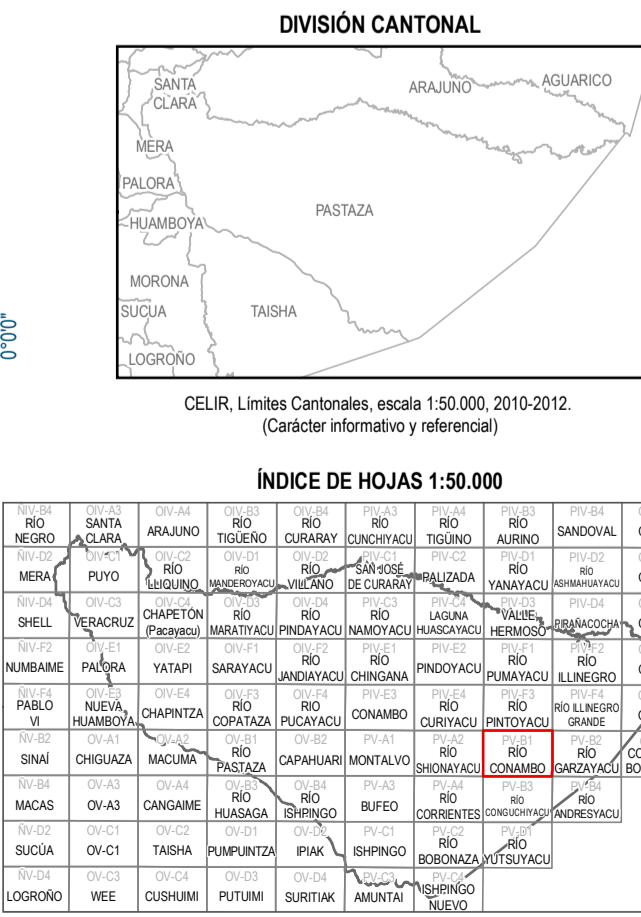


MAPA DE COBERTURA Y USO DE LA TIERRA

MAPA CANTONAL 44 de 58 Hoja PV-B1



- | | | |
|------|----------------------------------|------------|
| | MOSAICO DE CULTIVOS | |
| Mc64 | Yuca y plátano | |
| | BOSQUE NATIVO | |
| Bn1 | Bosque húmedo | Bn4 Moreta |
| | VEGETACIÓN HERBÁCEA | |
| Vh1 | Vegetación herbácea húmeda | |
| | VEGETACIÓN ARBUSTIVA | |
| Vah | Vegetación arbustiva húmeda | |
| | CUERPO DE AGUA | |
| Ca1 | Humedal | Ca2 Río |
| | ÁREA POBLADA | |
| Ap3 | Poblado (núcleo urbano poblado) | |
| | INFRAESTRUCTURA ANTRÓPICA | |
| Ia22 | Pista de aterrizaje | |

[illegible]

 <p>Ministerio de Agricultura, Ganadería, Acuicultura y Pesca SISTERRAS</p>	<p align="center">UNIDAD EJECUTORA MAGAP-PRAT PROGRAMA SIGTIERRAS</p>	
<p align="center">Proyecto: Levantamiento de Cartografía Temática a escala 1:25.000 Lote 1</p>		
<p>Realizado por:</p>		<p>Fiscalizado por:</p>
<p align="center">Mapa de Cobertura y Uso de la Tierra del cantón PASTAZA, hoja 44 de 58, PV-B1</p>		
<p>Escala de trabajo 1:25.000</p>	<p>Escala de impresión 1:50.000</p>	<p>Fecha de elaboración: junio de 2015</p>