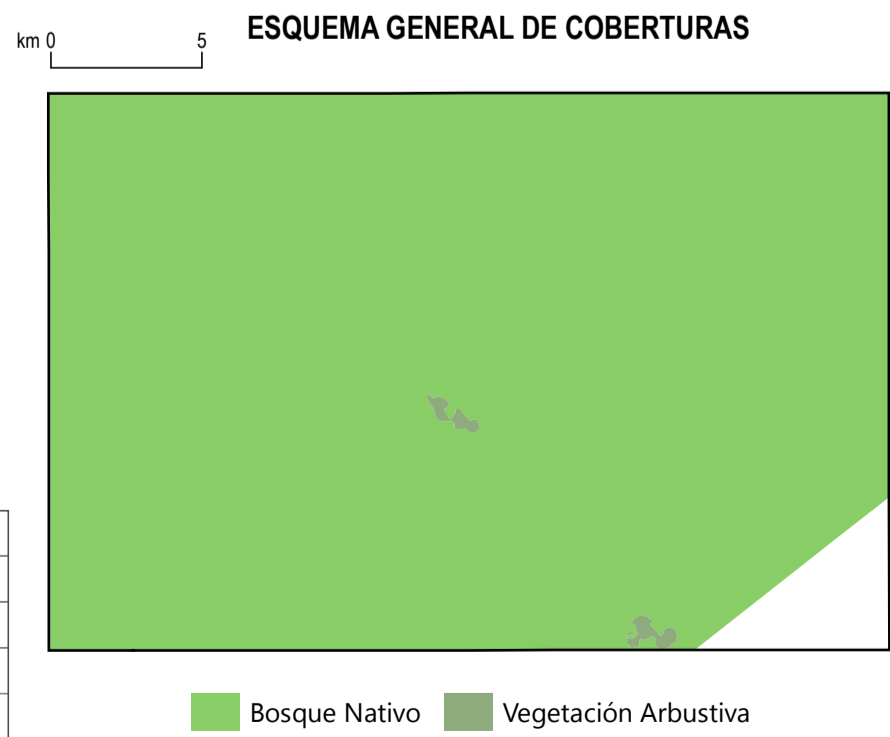
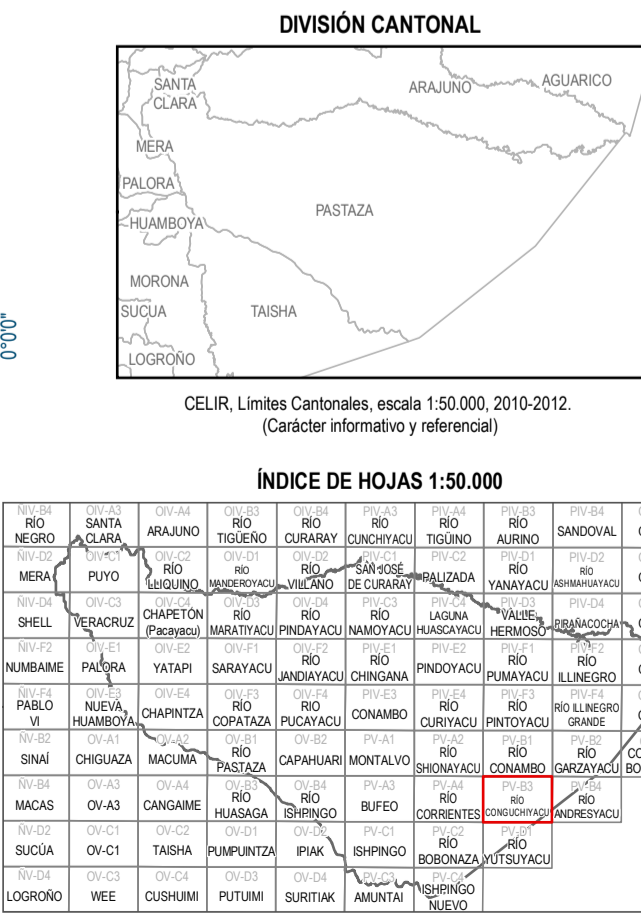


MAPA DE COBERTURA Y USO DE LA TIERRA

MAPA CANTONAL 51 de 58 Hoja PV-B3



- | | | |
|-----|-----------------------------|-------------|
| | BOSQUE NATIVO | |
| Bn1 | Bosque húmedo | Bn4 Moretal |
| | VEGETACIÓN HERBÁCEA | |
| Vh1 | Vegetación herbácea húmeda | |
| | VEGETACIÓN ARBUSTIVA | |
| Vah | Vegetación arbustiva húmeda | |













ESCALA 1:50.000

0 1 2 3 4 5
km

Sistema Geográfico de Referencia para las Américas SIRGAS
Proyección UTM Zona 18 S
Equidistancia entre curvas de nivel 40 m

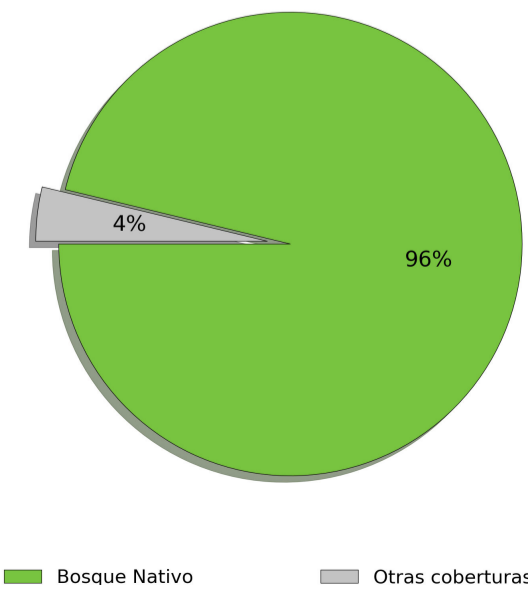
SIMBOLOGÍA

	Curva de nivel índice		Patrimonio de Áreas Naturales del Estado PANE
	Vías principales		Área de intervención del Instituto Espacial Ecuatoriano
	Red hidrográfica		Cuerpos de agua
	Cabecera parroquial		Cota
	Cabecera cantonal		
	Capital de provincia		

INSUMO UTILIZADO
MAGAP-SIGTIERRAS
Ortofotografía 1:5.000, 2010-2012
Ortoimagen resolución menor de 5 m 2010-2013

IGM
Cartografía base 1:5.000 año 2012

Consorcio TRACASA-NIPSA:
Trabajo de campo años 2014-2015



 <p>Ministerio de Agricultura, Ganadería, Acuicultura y Pesca SISTERRAS</p>	UNIDAD EJECUTORA MAGAP-PRAT PROGRAMA SIGTIERRAS	
Proyecto: Levantamiento de Cartografía Temática a escala 1:25.000 Lote 1		
Realizado por: 	Fiscalizado por: 	
Mapa de Cobertura y Uso de la Tierra del cantón PASTAZA, hoja 51 de 58, PV-B3		
Escala de trabajo 1:25.000	Escala de impresión 1:50.000	Fecha de elaboración: junio de 2015