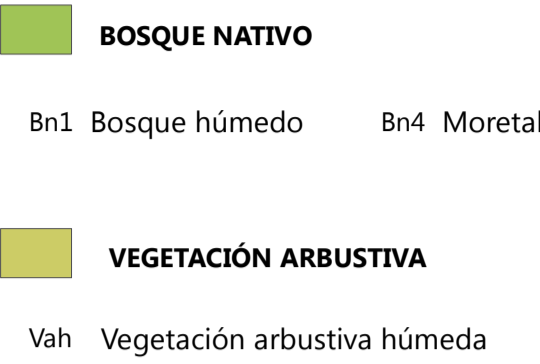


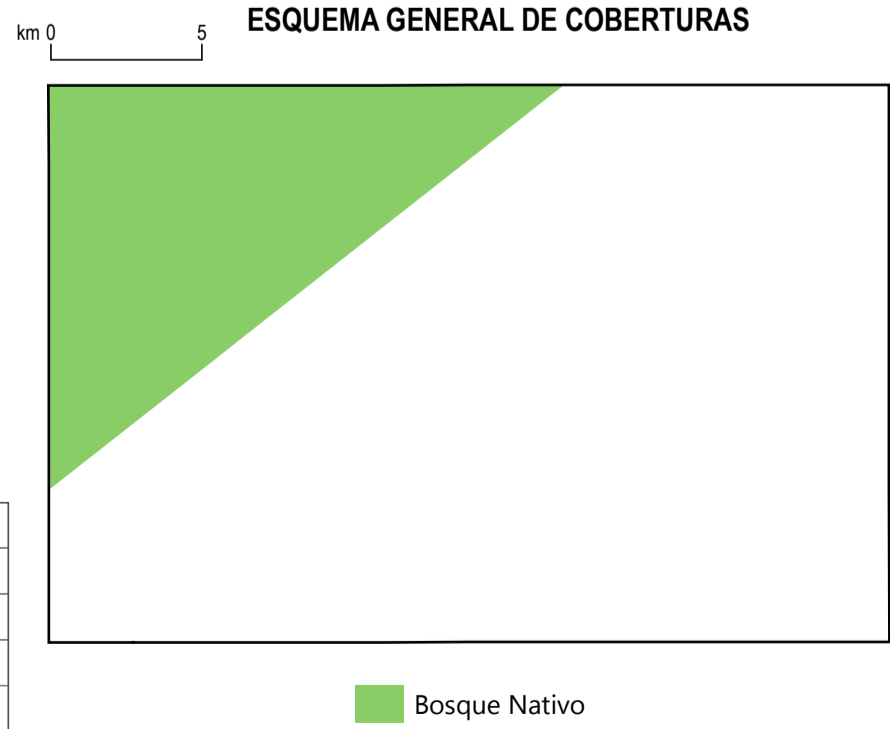
MAPA DE COBERTURA Y USO DE LA TIERRA

MAPA CANTONAL 52 de 58 Hoja PV-B4








LEYENDA DE COBERTURA Y USO DE LA TIERRA



A map of Ecuador showing its provincial boundaries and names. The provinces labeled are Esmeraldas, Carchi, Azuay, Cotacachi, Napo, Orellana, Pastaza, Morona Santiago, Azuay, Loja, and Chimborazo. The map also shows the Pacific Ocean (Océano Pacífico) to the west and the borders with Colombia to the north and Peru to the east. A red box is located in the eastern part of Ecuador, within the Pastaza province. A scale bar indicates 0 to 100 km. The map includes latitude and longitude markings: 0°0'0" N and 80°0'0" W on the left, and 0°0'0" S and 80°0'0" W on the right.



SIMBOLOGÍA

  	<p>Curva de nivel índice</p> <p>Vías principales</p> <p>Red hidrográfica</p>	   	<p>Patrimonio de Áreas Naturales del Estado PANE</p> <p>Área de intervención del Instituto Especial Ecuatoriano</p> <p>Cuerpos de agua</p> <p>Cota</p>
---	--	--	--

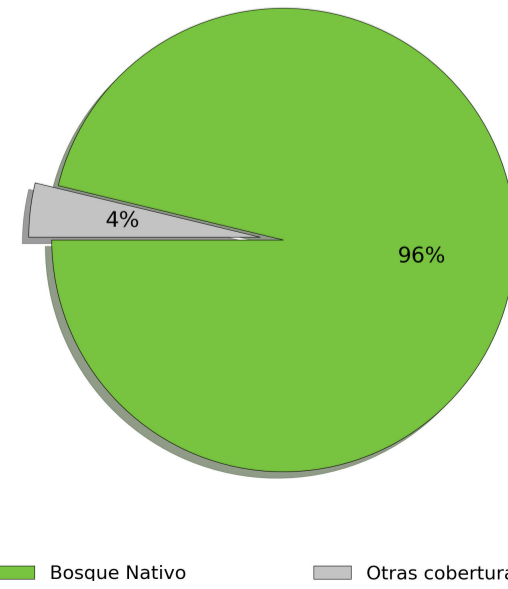
Pallacaurcu Cabecera parroquial

Salcedo Cabecera cantonal

Cuenca Capital de provincia

IGM
Cartografía base 1:5.000 año 2012

Consortio TRACASA-NIPSA:
Trabajo de campo años 2014-2015



 <p>Ministerio de Agricultura, Ganadería, Acuicultura y Pesca SISTERRAS</p>	UNIDAD EJECUTORA MAGAP-PRAT PROGRAMA SIGTERRAS	
Proyecto: Levantamiento de Cartografía Temática a escala 1:25.000 Lote 1		
Realizado por:		Fiscalizado por:
Mapa de Cobertura y Uso de la Tierra del cantón PASTAZA, hoja 52 de 58, PV-B4		
Escala de trabajo 1:25.000	Escala de impresión 1:50.000	Fecha de elaboración: junio de 2015