

MAPA DE COBERTURA Y USO DE LA TIERRA

MAPA CANTONAL 55 de 58 Hoja PV-C2



C14 Caña de azúcar artesanal

MOSAICO DE CULTIVOS

Mc46 Plátano y cacao Mc64 Yuca y plátano

BOSQUE NATIVO

Bn1 Bosque húmedo Bn4 Moretal

VEGETACIÓN HERBÁCEA

Vh1 Vegetación herbácea húmeda Vh3 Vegetación herbácea de humedal

VEGETACIÓN ARBUSTIVA

Vah Vegetación arbustiva húmeda

ERIAL

E2 Banco de arena

CUERPO DE AGUA

Ca1 Humedal Ca2 Río

ÁREA POBLADA

Ap3 Poblado (núcleo urbano poblado)

INFRAESTRUCTURA ANTRÓPICA











Ia22 Pista de aterrizaje

A map of Ecuador showing its provinces: Esmeraldas, Carchi, Imbabura, Sucumbios, Napo, Orellana, Pastaza, Morona Santiago, Azuay, El Oro, Loja, and Manabí. The Pacific Ocean (Océano Pacifico) is to the west. The map includes latitude and longitude markings (0° 0' 0" N, 80° 0' 0" W, 1° 0' 0" S, 81° 0' 0" W) and a scale bar (0 to 100 km). A red square in the Pastaza province indicates the location of the study area.



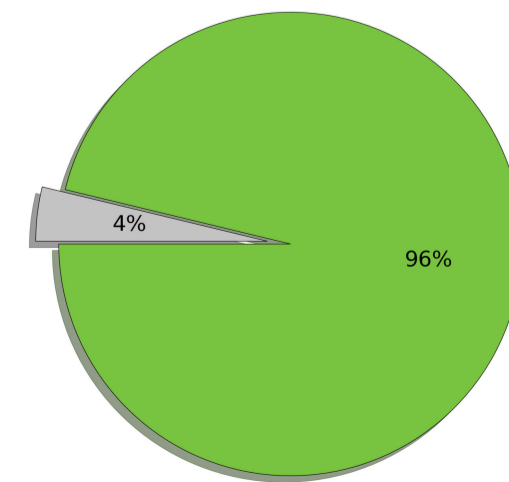
 Bosque Nativo  Vegetación Herbácea  Cuerpo Agua

SIMBOLOGÍA

| | |
|---|---|
|  Curva de nivel índice  Vías principales  Red hidrográfica  Pallacaurcu  Salcedo  Cuenca |  Patrimonio de Áreas Naturales del Estado PANE  Área de intervención del Instituto Especial Ecuatoriano  Cuerpos de agua  Cota |
|---|---|

MAGAP-SIGTIERRAS
Ortofotografía 1:5.000, 2010-2012
Ortoimagen resolución menor de 5 m 2010-2013

PORCENTAJES DE COBERTURA Y USO DE LA TIERRA DEL CANTÓN



■ Bosque Nativo ■ Otras coberturas

| | | |
|---|---|--|
|  <p>Ministerio de Agricultura, Cacería, Acuicultura y Pesca SECRETARÍA</p> | <p align="center">UNIDAD EJECUTORA MAGAP-PRAT PROGRAMA SIGTIERRAS</p> | |
| <p>Proyecto: Levantamiento de Cartografía Temática a escala 1:25.000 Lote 1</p> | | |
| <p>Realizado por:</p> |  | <p>Fiscalizado por:</p> |
| <p align="center">Mapa de Cobertura y Uso de la Tierra del cantón PASTAZA, hoja 55 de 58, PV-C2</p> | | |
| <p>Escala de trabajo 1:25.000</p> | <p>Escala de impresión 1:50.000</p> | <p>Fecha de elaboración: junio de 2015</p> |