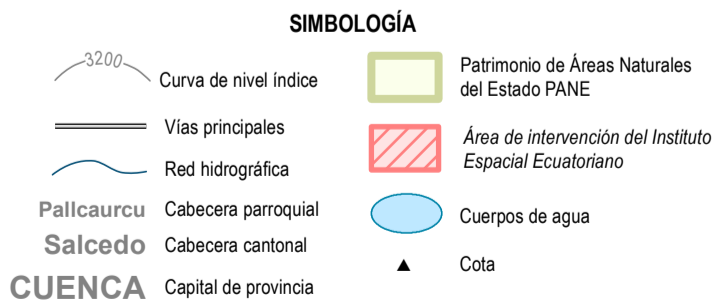
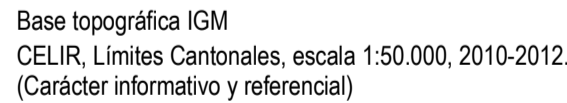
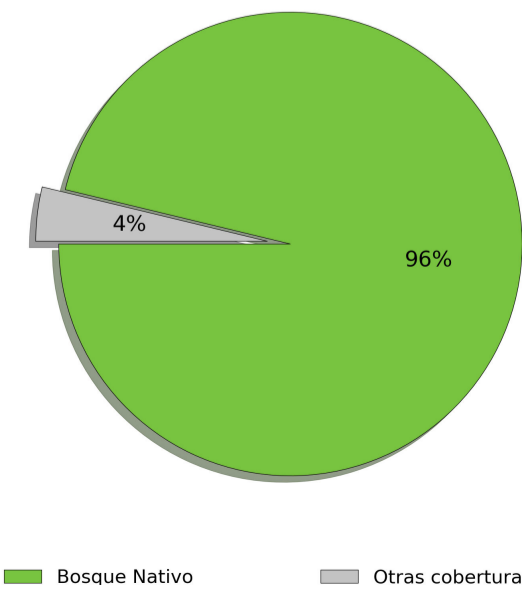


MAPA DE COBERTURA Y USO DE LA TIERRA

MAPA CANTONAL 57 de 58 Hoja PV-C3



PORCENTAJES DE COBERTURA Y USO DE LA TIERRA DEL CANTÓN



 <p>Ministerio de Agricultura, Ganadería, Acuicultura y Pesca GOBIERNO DE PASTAZA</p>	<p align="center">UNIDAD EJECUTORA MAGAP-PRAT PROGRAMA SIGTIERRAS</p>	
<p align="center">Proyecto: Levantamiento de Cartografía Temática a escala 1:25.000 Lote 2</p>		
<p>Realizado por:</p>		<p>Fiscalizado por:</p>
<p align="center">Mapa de Cobertura y Uso de la Tierra del cantón PASTAZA, hoja 57 de 58, PV-C3</p>		
<p>Escala de trabajo 1:25.000</p>	<p>Escala de impresión 1:50.000</p>	<p align="right">Fecha de elaboración: junio de 2015</p>