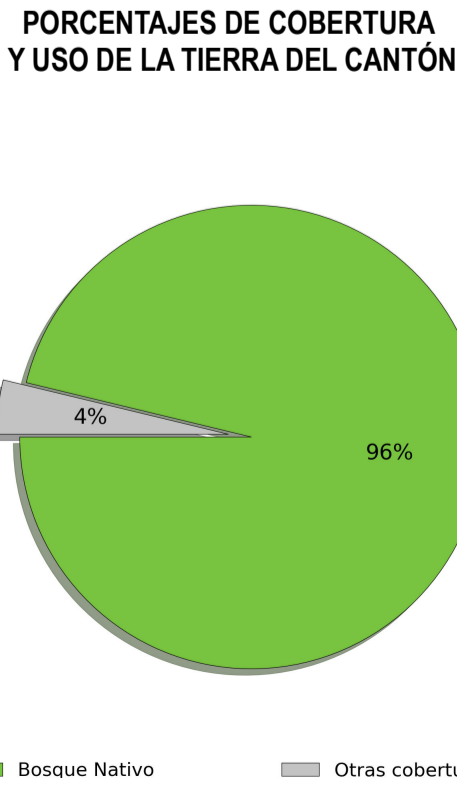
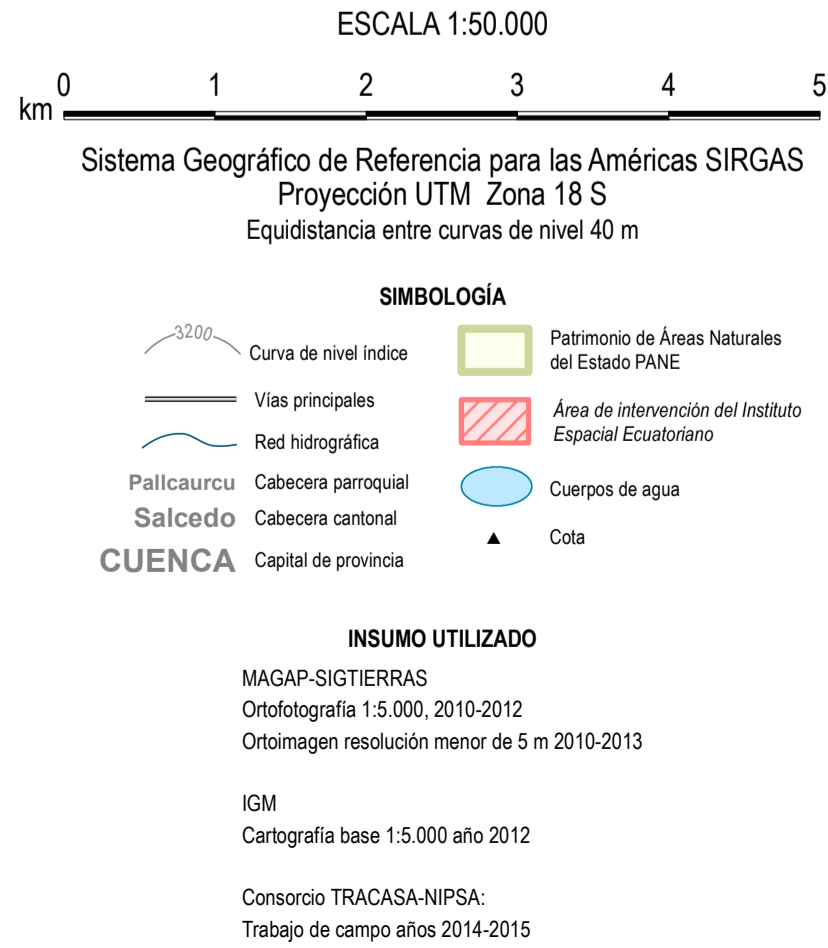
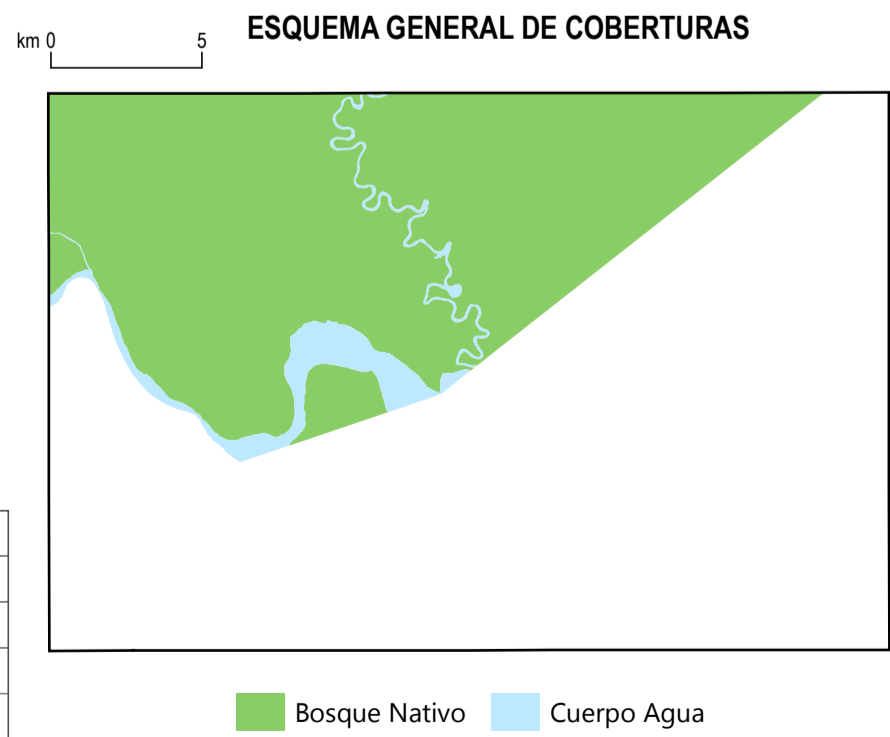
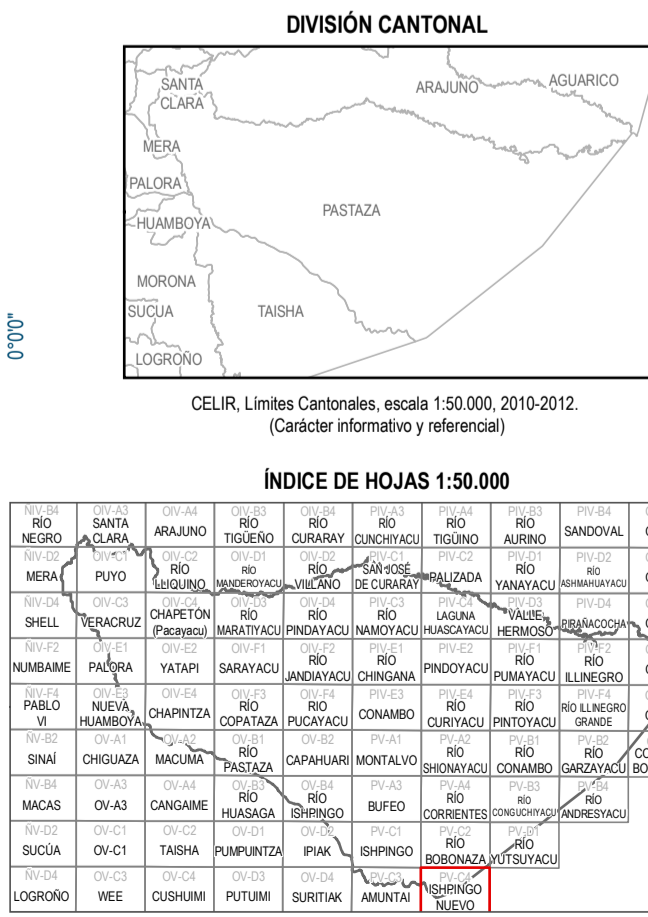
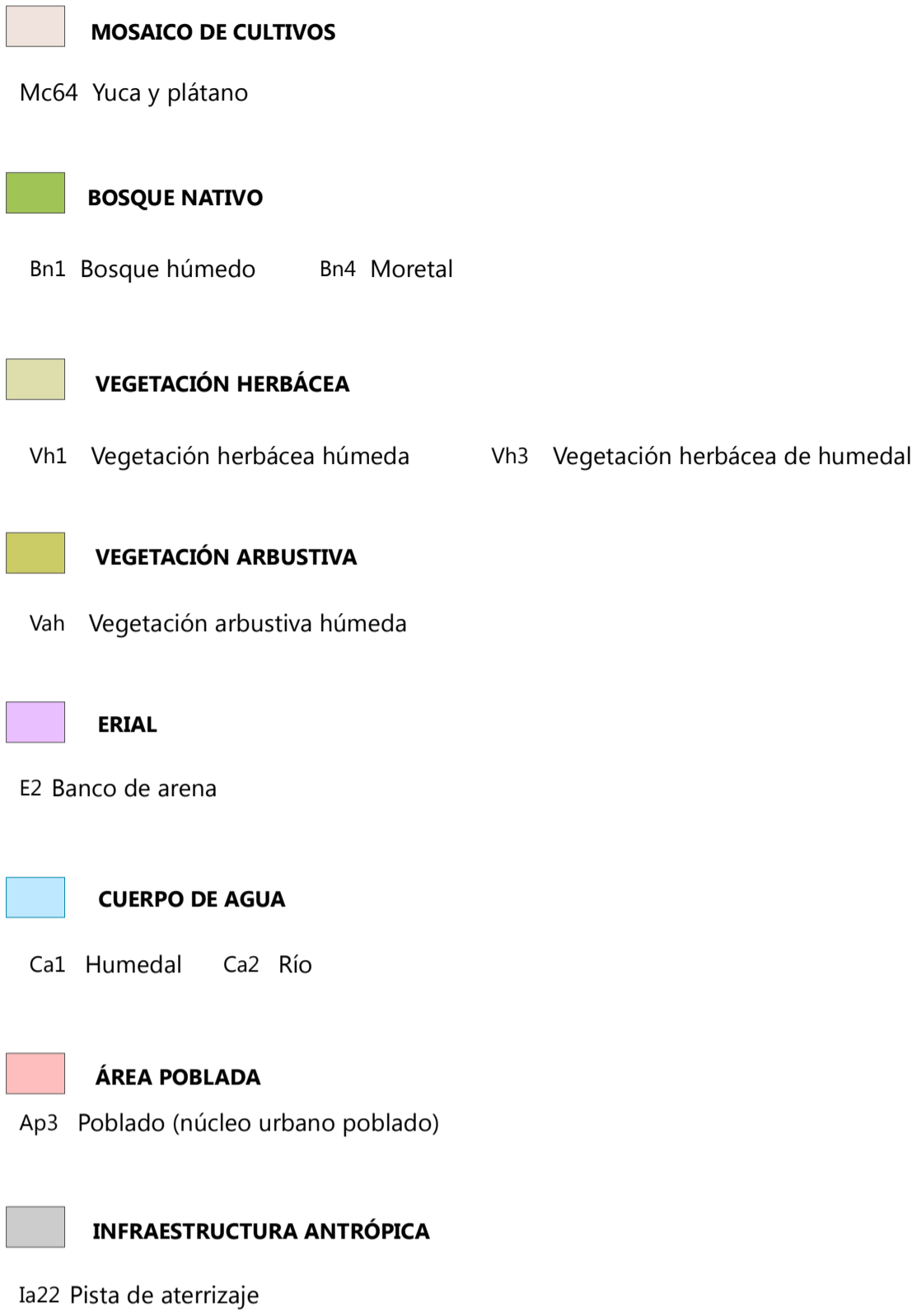


MAPA DE COBERTURA Y USO DE LA TIERRA

MAPA CANTONAL 58 de 58 Hoja PV-C4



 <p>Ministerio de Agricultura, Ganadería, Acuicultura y Pesca</p>	UNIDAD EJECUTORA MAGAP-PRAT PROGRAMA SIGTIERRAS
	
Proyecto: Levantamiento de Cartografía Temática a escala 1:25.000 Lote 1	
Realizado por: 	Fiscalizado por: 
Mapa de Cobertura y Uso de la Tierra del cantón PASTAZA, hoja 58 de 58, PV-C4	
Escala de trabajo 1:25.000	Escala de impresión 1:50.000
Fecha de elaboración: junio de 2015	