

MAPA DE COBERTURA Y USO DE LA TIERRA

MAPA CANTONAL 18 de 58 Hoja QIV-C3



- MOOSAICO DE CULTIVOS**

Mc64 Yuca y plátano

BOSQUE NATIVO

Bn1 Bosque húmedo Bn4 Moretal

VEGETACIÓN HERBÁCEA

Vh1 Vegetación herbácea húmeda Vh3 Vegetación herbácea de humedal

VEGETACIÓN ARBUSTIVA

Vah Vegetación arbustiva húmeda

CUERPO DE AGUA

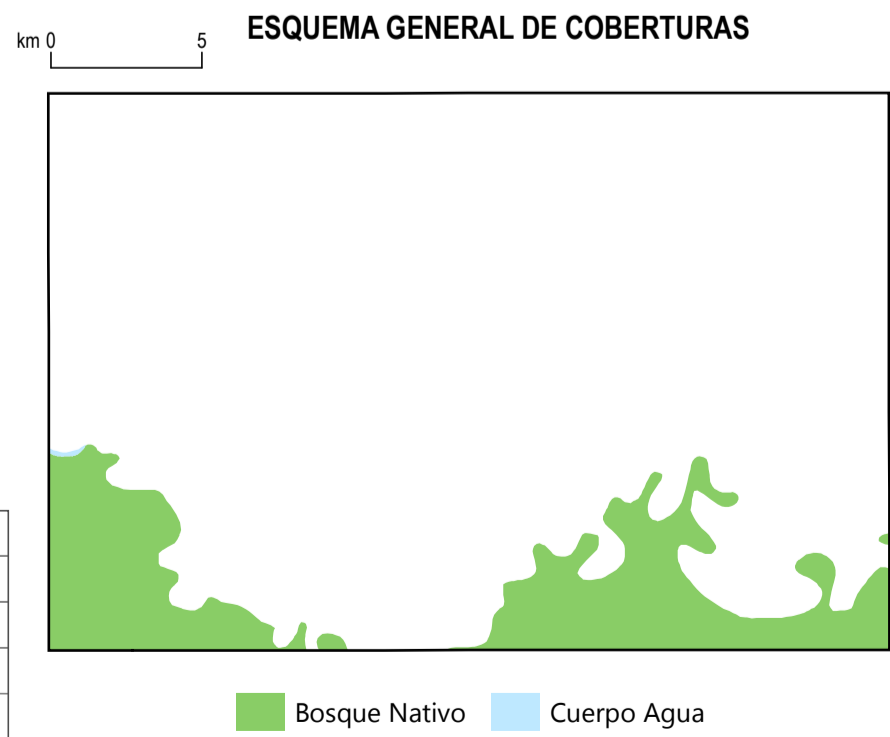
Ca1 Humedal Ca2 Río

ÁREA POBLADA

Ap3 Poblado (núcleo urbano poblado)

INFRAESTRUCTURA ANTRÓPICA

Ia22 Pista de aterrizaje









ESCALA 1:50.000

0 1 2 3 4 5
km

Sistema Geográfico de Referencia para las Américas SIRGAS
Proyección UTM Zona 18 S
Equidistancia entre curvas de nivel 40 m

SIMBOLOGÍA

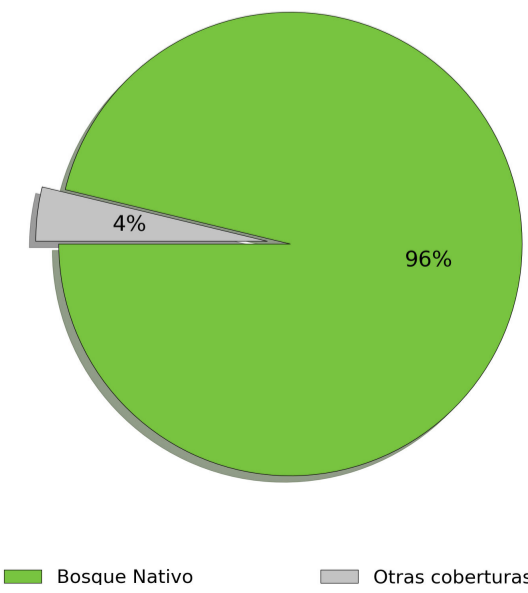
	Curva de nivel índice		Patrimonio de Áreas Naturales del Estado PANE
	Vías principales		Área de intervención del Instituto Espacial Ecuatoriano
	Red hidrográfica		Cuerpos de agua
	Cabecera parroquial		Cota
	Cabecera cantonal		
	Capital de provincia		

INSUMO UTILIZADO
MAGAP-SIGTIERRAS
Ortofotografía 1:5.000, 2010-2012
Ortoimagen resolución menor de 5 m 2010-2013

IGM
Cartografía base 1:5.000 año 2012

Consorcio TRACASA-NIPSA:
Trabajo de campo años 2014-2015

PORCENTAJES DE COBERTURA Y USO DE LA TIERRA DEL CANTÓN



 <p>Ministerio de Agricultura, Ganadería, Acuicultura y Pesca SISTERRAS</p>	<p align="center">UNIDAD EJECUTORA MAGAP-PRAT PROGRAMA SIGTIERRAS</p>	
<p align="center">Proyecto: Levantamiento de Cartografía Temática a escala 1:25.000 Lote 1</p>		
<p>Realizado por:</p>		<p>Fiscalizado por:</p> 
<p align="center">Mapa de Cobertura y Uso de la Tierra del cantón PASTAZA, hoja 18 de 58, QIV-C3</p>		
<p>Escala de trabajo 1:25.000</p>	<p>Escala de impresión 1:50.000</p>	<p>Fecha de elaboración: junio de 2015</p>