

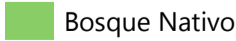
## MAPA DE COBERTURA Y USO DE LA TIERRA

MAPA CANTONAL 19 de 58 Hoja QIV-C4













- BOSQUE NATIVO**
    - Bn1 Bosque húmedo
    - Bn4 Moretal
  - VEGETACIÓN ARBUSTIVA**
    - Vah Vegetación arbustiva húmeda
  - CUERPO DE AGUA**
    - Ca1 Humedal
    - Ca2 Río
  - ÁREA POBLADA**
    - Ap3 Poblado (núcleo urbano poblado)

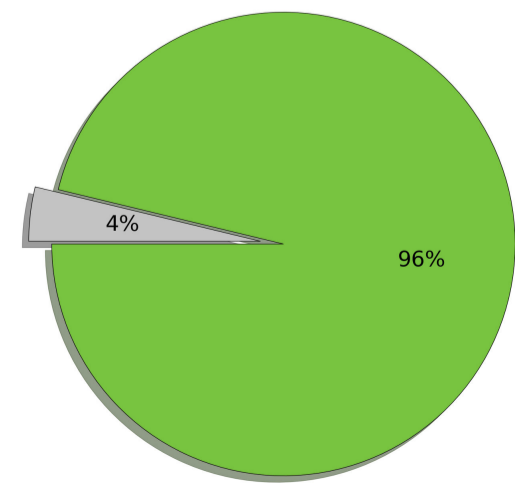
(Carácter informativo y referencial)



### SIMBOLOGÍA

	Curva de nivel índice		Patrimonio de Áreas Naturales del Estado PANE
	Vías principales		Área de intervención del Instituto Especial Ecuatoriano
	Red hidrográfica		Cuerpos de agua
	Cabeecera parroquial		Cabeecera cantonal
	Capital de provincia		Cota

IGM  
Cartografía base 1:5.000 año 2012  
Consorcio TRACASA-NIPSA:  
Trabajo de campo años 2014-2015



■ Bosque Nativo      ■ Otras coberturas

 <p>Ministerio de Agricultura, Ganadería, Acuicultura y Pesca SECRETARÍA</p>	<p align="center"><b>UNIDAD EJECUTORA MAGAP-PRAT PROGRAMA SIGTERRAS</b></p>	
<p align="center"><b>Proyecto: Levantamiento de Cartografía Temática a escala 1:25.000 Lote 1</b></p>		
<p align="center"><b>Realizado por:</b></p>	<p align="center">  </p>	<p align="center"><b>Fiscalizado por:</b></p>
<p align="center"><b>Mapa de Cobertura y Uso de la Tierra del cantón PASTAZA, hoja 19 de 58, QIV-C4</b></p>		
<p>Escala de trabajo 1:25.000</p>	<p>Escala de impresión 1:50.000</p>	<p align="right">Fecha de elaboración: junio de 2015</p>