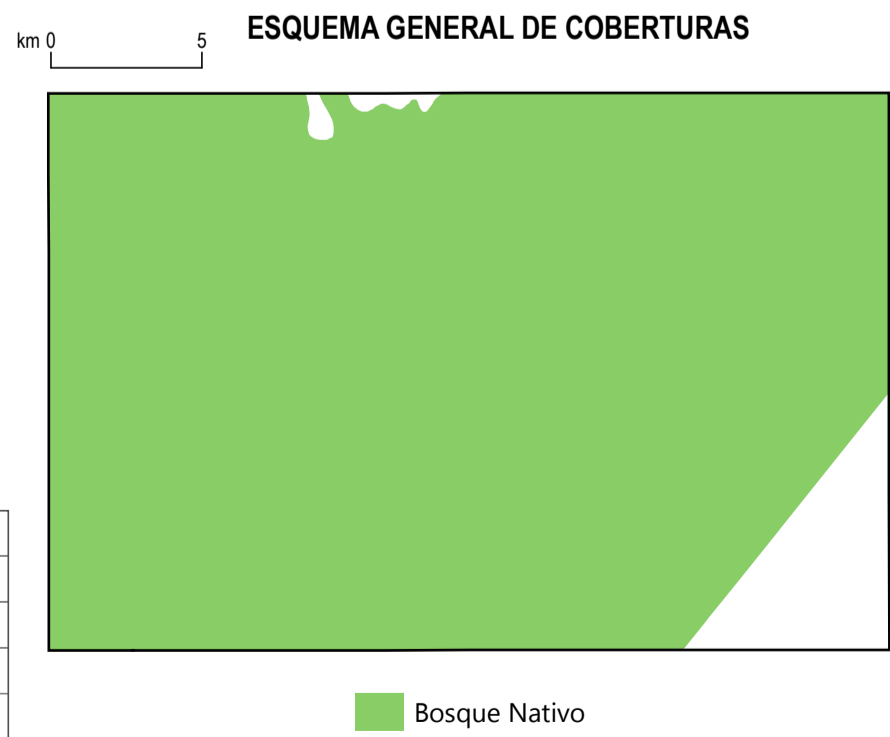


## MAPA DE COBERTURA Y USO DE LA TIERRA

MAPA CANTONAL 28 de 58 Hoja QIV-E1










- |                             |                                 |
|-----------------------------|---------------------------------|
| <b>MOSAICO DE CULTIVOS</b>  |                                 |
| Mc64                        | Yuca y plátano                  |
| <b>BOSQUE NATIVO</b>        |                                 |
| Bn1                         | Bosque húmedo                   |
| Bn4                         | Moreta                          |
| <b>VEGETACIÓN HERBÁCEA</b>  |                                 |
| Vh1                         | Vegetación herbácea húmeda      |
| <b>VEGETACIÓN ARBUSTIVA</b> |                                 |
| Vah                         | Vegetación arbustiva húmeda     |
| <b>CUERPO DE AGUA</b>       |                                 |
| Ca1                         | Humedal                         |
| Ca2                         | Río                             |
| <b>ÁREA POBLADA</b>         |                                 |
| Ap3                         | Poblado (núcleo urbano poblado) |



ESCALA 1:50.000

0 1 2 3 4 5  
km

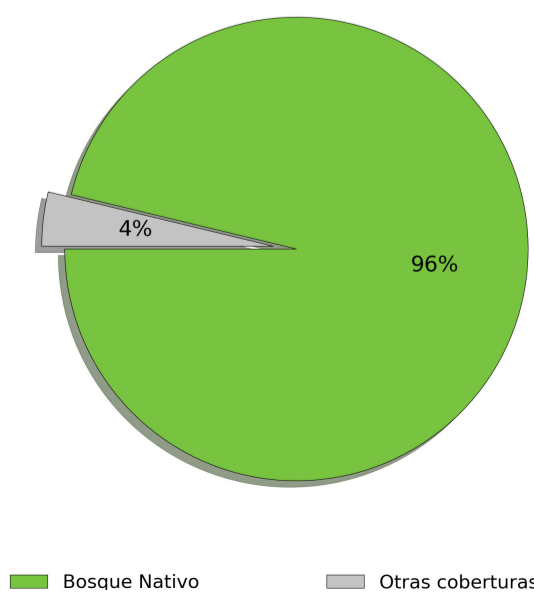
Sistema Geográfico de Referencia para las Américas SIRGAS  
Proyección UTM Zona 18 S  
Equidistancia entre curvas de nivel 40 m

- ### SIMBOLOGÍA
- |   |                       |   |   |
|---|-----------------------|---|---|
|  | Curva de nivel índice |  | Patrimonio de Áreas Naturales del Estado PANE           |
|  | Vías principales      |  | Área de intervención del Instituto Especial Ecuatoriano |
|  | Red hidrográfica      |  | Cuerpos de agua   |
| Palicaurcu  | Cabecera parroquial   |  | Cota  |
| Salcedo   | Cabecera cantonal     |   |   |
| <b>CUENCA</b>   | Capital de provincia  |   |   |

**INSUMO UTILIZADO**  
MAGAP-SIGTIERRAS  
Ortofotografía 1:5.000, 2010-2012  
Ortoimagen resolución menor de 5 m 2010-2013

IGM  
Cartografía base 1:5.000 año 2012

Consortio TRACASA-NIPSA:  
Trabajo de campo años 2014-2015



 <p>Ministerio de Agricultura, Ganadería, Acuicultura y Pesca SECRETARÍA</p>	<p align="center"><b>UNIDAD EJECUTORA MAGAP-PRAT PROGRAMA SIGTIERRAS</b></p>	
<p><b>Proyecto: Levantamiento de Cartografía Temática a escala 1:25.000 Lote 1</b></p>		
<p><b>Realizado por:</b></p>		<p><b>Fiscalizado por:</b></p>
<p align="center"><b>Mapa de Cobertura y Uso de la Tierra del cantón PASTAZA, hoja 28 S, QIV-E1</b></p>		
<p>Escala de trabajo 1:25.000</p>	<p>Escala de impresión 1:50.000</p>	<p>Fecha de elaboración: junio de 2015</p>