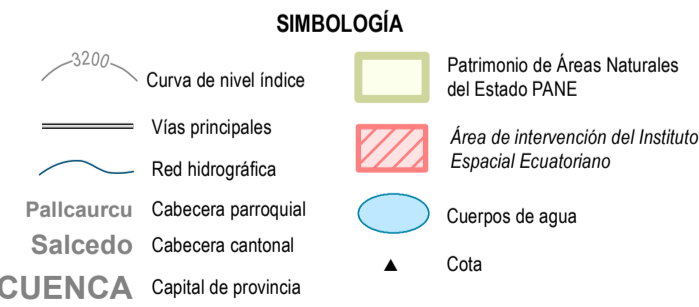
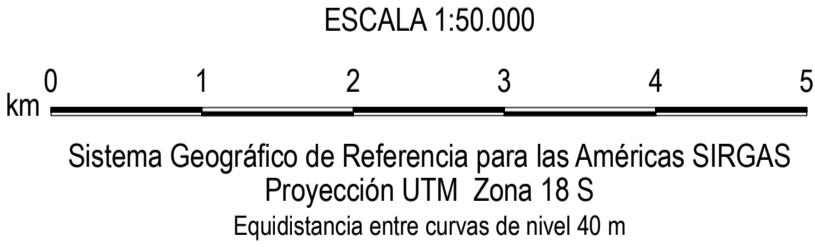
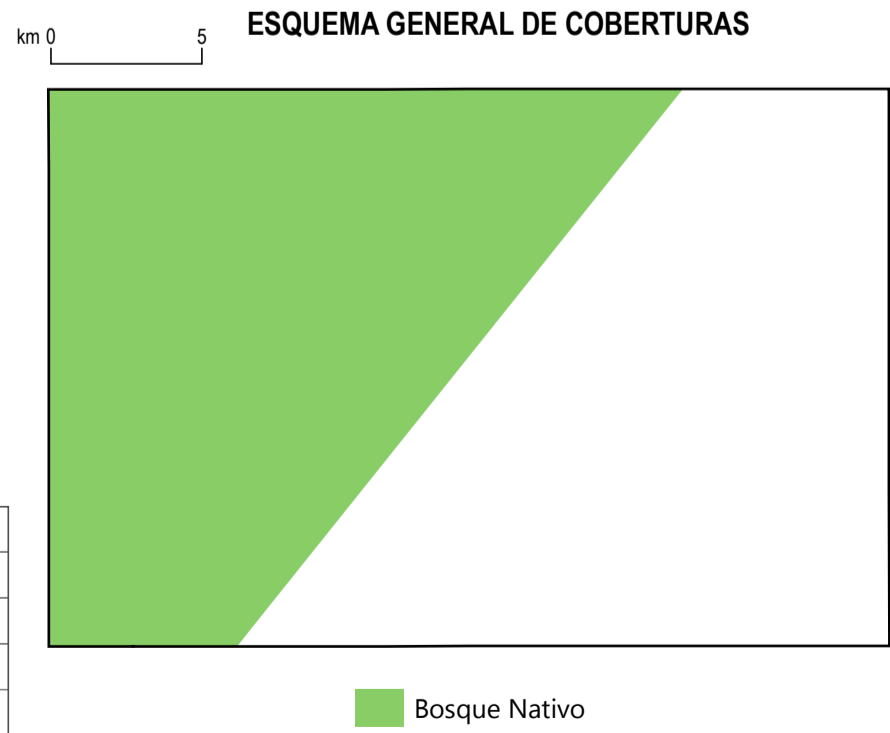



LEYENDA DE COBERTURA Y USO DE LA TIERRA

- BOSQUE NATIVO**
 - Bn1 Bosque húmedo
 - Bn4 Moretal
- VEGETACIÓN HERBÁCEA**
 - Vh1 Vegetación herbácea húmeda
- VEGETACIÓN ARBUSTIVA**
 - Vah Vegetación arbustiva húmeda
- CUERPO DE AGUA**
 - Ca2 Río

Base topográfica IGM
CELIR, Límites Cantonales, escala 1:50.000, 2010-2012.
(Carácter informativo y referencial)



INSUMO UTILIZADO
MAGAP-SIGTIERRAS
Ortofotografía 1:5.000, 2010-2012
Ortoimagen resolución menor de 5 m 2010-2013

IGM
Cartografía base 1:5.000 año 2012

Consorcio TRACASA-NIPSA:
Trabajo de campo años 2014-2015

PORCENTAJES DE COBERTURA
Y USO DE LA TIERRA DEL CANTÓN

