

LEYENDA DE COBERTURA Y USO DE LA TIERRA

CULTIVOS

- C12 Cacao C14 Caña de azúcar artesanal C62 Plátano
C13 Café C33 Maíz duro

MOSAICO DE CULTIVOS

- Mc8 Cacao y café Mc117 Orito y plátano
Mc27 Café y laurel Mc132 Plátano y cacao
Mc96 Maracuyá y plátano Mc140 Plátano y naranjilla
Mc148 Plátano y yuca

PASTIZAL

- P2 Pasto cultivado P3 Pasto cultivado con presencia de árboles

MOSAICO DE PASTOS

- Mp10 Pasto cultivado y cacao

BOSQUE NATIVO

- Bn1 Bosque húmedo

VEGETACIÓN HERBÁCEA

- Vh1 Vegetación herbácea húmeda Vh3 Vegetación herbácea de humedal

VEGETACIÓN ARBUSTIVA

- Vah Vegetación arbustiva húmeda

ERIAL

- E2 Banco de arena

CUERPO DE AGUA

- Ca2 Río

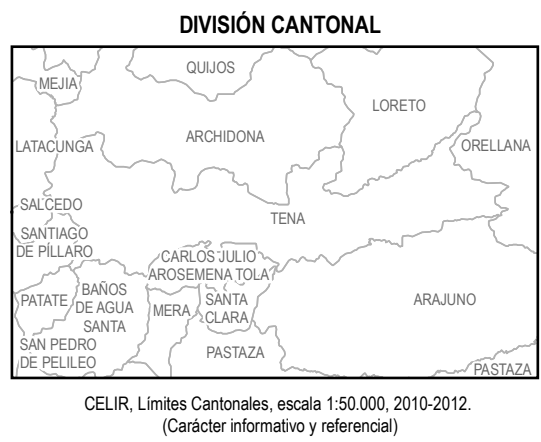
ÁREA POBLADA

- Ap3 Poblado (núcleo urbano poblado)

INFRAESTRUCTURA ANTRÓPICA

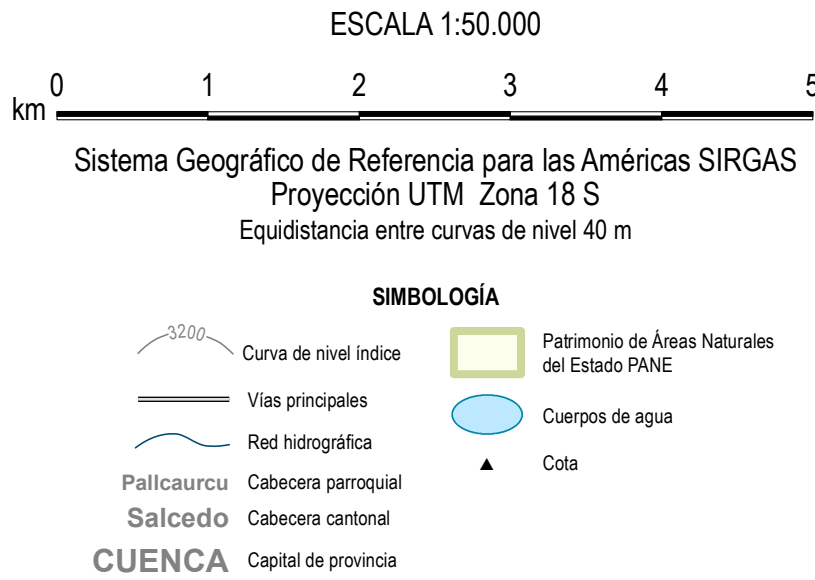
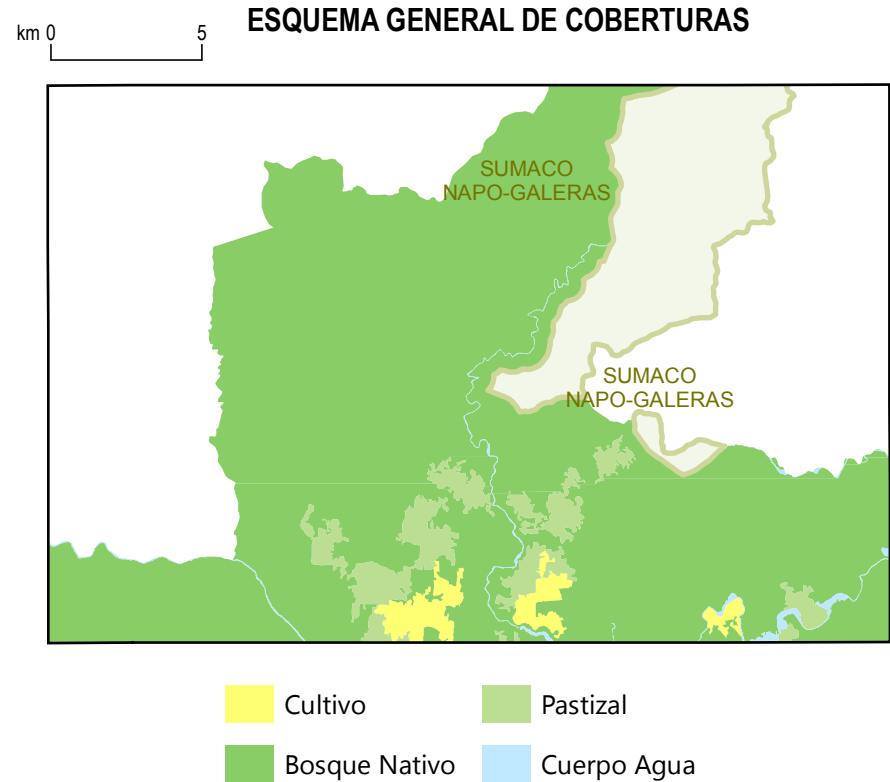
- Ia25 Granja piscícola

Base topográfica IGM
CELIR, Límites Cantonales, escala 1:50.000, 2010-2012.
(Carácter informativo y referencial)



ÍNDICE DE HOJAS 1:50.000											
OV-01	OV-02	OV-03	OV-04	OV-05	OV-06	OV-07	OV-08	OV-09	OV-10	OV-11	OV-12
COTACACHI	RIO ANTISANA	SARDINAS	PAVAYACU	LORETO	CHONTAPUNTA	CHONTAPUNTA	CHONTAPUNTA	CHONTAPUNTA	CHONTAPUNTA	CHONTAPUNTA	CHONTAPUNTA
LAJUN DE ANTEQUO	RIO CHALUPAS	TENA	JUSHANTA	CHONTAPUNTA	CHONTAPUNTA	CHONTAPUNTA	CHONTAPUNTA	CHONTAPUNTA	CHONTAPUNTA	CHONTAPUNTA	CHONTAPUNTA
RIO-01	RIO-02	RIO-03	RIO-04	RIO-05	RIO-06	RIO-07	RIO-08	RIO-09	RIO-10	RIO-11	RIO-12
LAJUN DE ANTEQUO	RIO CHALUPAS	TENA	JUSHANTA	CHONTAPUNTA	CHONTAPUNTA	CHONTAPUNTA	CHONTAPUNTA	CHONTAPUNTA	CHONTAPUNTA	CHONTAPUNTA	CHONTAPUNTA
RIO-01	RIO-02	RIO-03	RIO-04	RIO-05	RIO-06	RIO-07	RIO-08	RIO-09	RIO-10	RIO-11	RIO-12
LAJUN DE ANTEQUO	RIO CHALUPAS	TENA	JUSHANTA	CHONTAPUNTA	CHONTAPUNTA	CHONTAPUNTA	CHONTAPUNTA	CHONTAPUNTA	CHONTAPUNTA	CHONTAPUNTA	CHONTAPUNTA

Las hojas disponibles a nivel cantonal no incluyen aquellas cubiertas completamente por PANE.



SIMBOLOGÍA

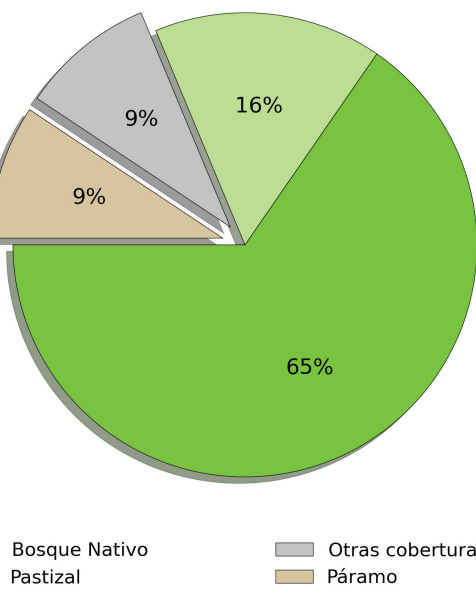
- 3200 Curva de nivel índice
Vías principales
Red hidrográfica
Palicauri Cabeecera parroquial
Salcedo Cabeecera cantonal
CUENCA Capital de provincia

INSUMO UTILIZADO

MAGAP-SIGTIERRAS
Ortofotografía 1:5.000, 2010-2012
Ortoimagen resolución menor de 5 m 2010-2013

IGM
Cartografía base 1:5.000 año 2012
Consortio TRACASA-NIPSA:
Trabajo de campo años 2014-2015

PORCENTAJES DE COBERTURA
Y USO DE LA TIERRA DEL CANTÓN



		UNIDAD EJECUTORA MAGAP-PRAT PROGRAMA SIGTIERRAS	
Proyecto: Levantamiento de Cartografía Temática a escala 1:25.000 Lote 1			
Realizado por:		Fiscalizado por:	
Mapa de Cobertura y Uso de la Tierra del cantón TENA, hoja 9 de 17, OIII-E4			
Escala de trabajo 1:25.000	Escala de impresión 1:50.000		Fecha de elaboración: mayo de 2015