

MAPA DE COBERTURA Y USO DE LA TIERRA

MAPA CANTONAL 4 de 17 Hoja OIII-F1

CULTIVOS

C12 Cacao C13 Café

PASTIZAL

P2 Pasto cultivado P3 Pasto cultivado con presencia de árboles

BOSQUE NATIVO

Bn1 Bosque húmedo

VEGETACIÓN ARBUSTIVA

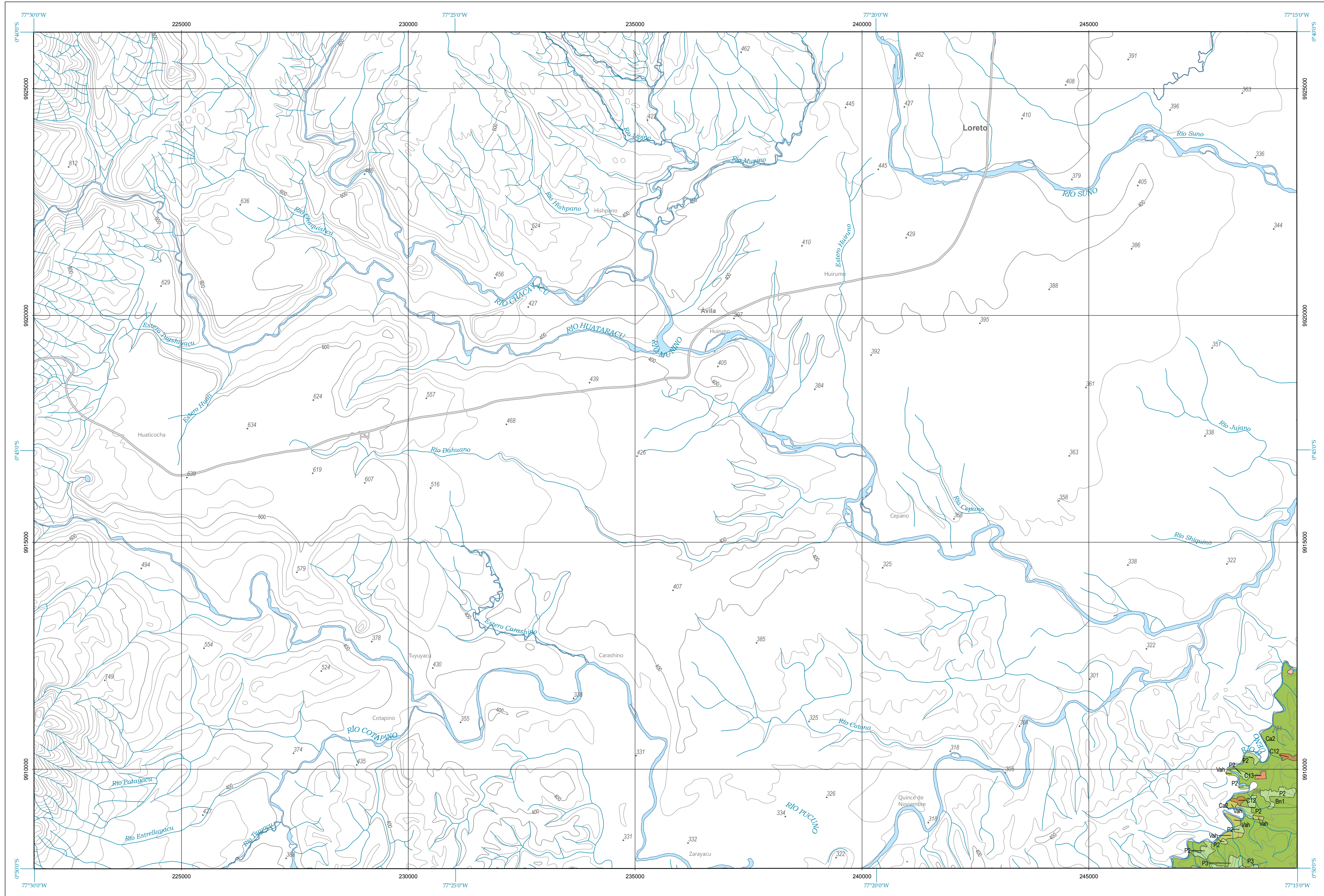
Vah Vegetación arbustiva húmeda

CUERPO DE AGUA

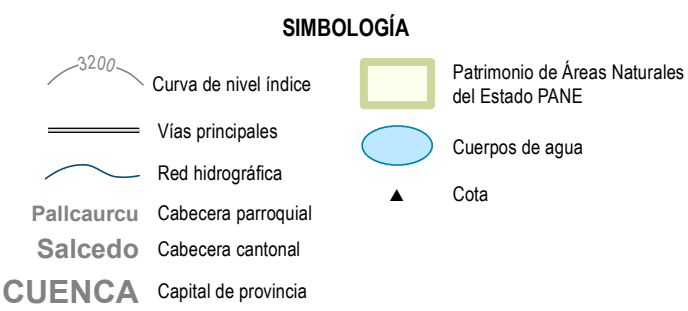
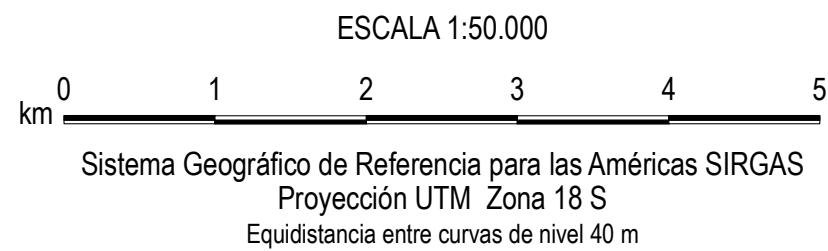
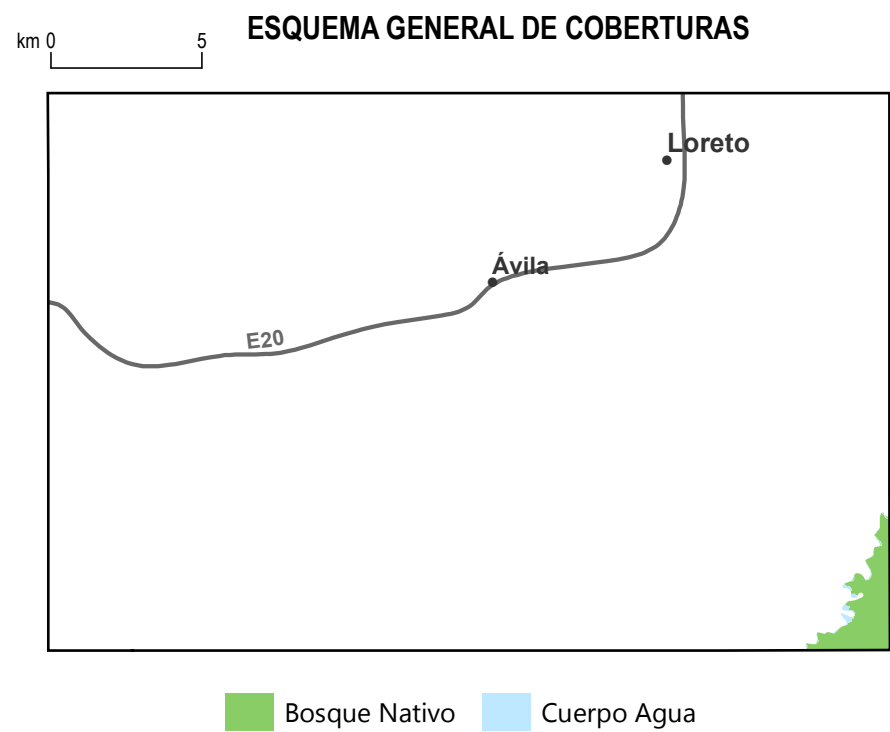
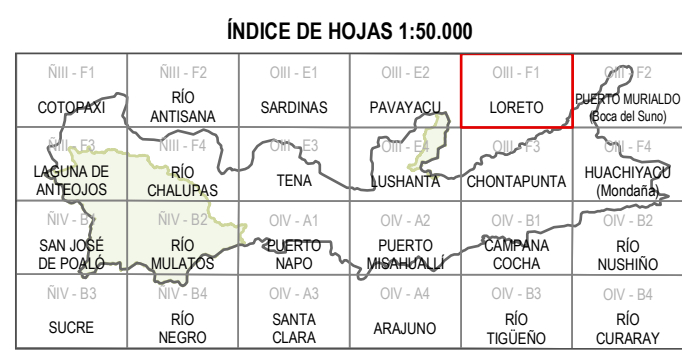
Ca2 Río

ÁREA POBLADA

Ap3 Poblado (núcleo urbano poblado)



Base topográfica IGM
CELIR, Límites Cantonales, escala 1:50.000, 2010-2012
(Carácter informativo y referencial)

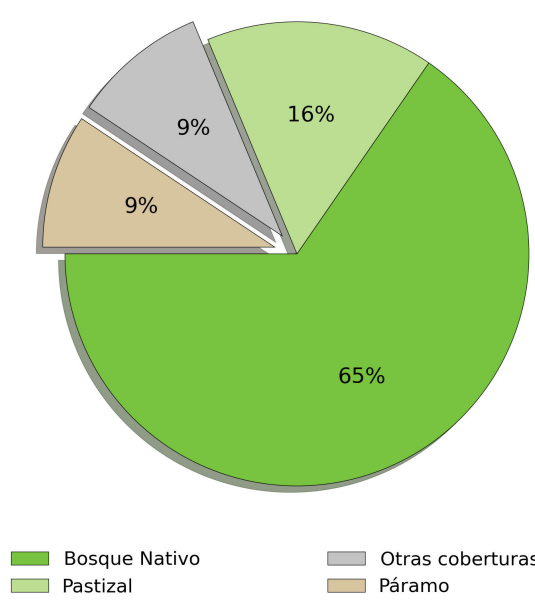


INSUMO UTILIZADO

MAGAP-SIGTIERRAS
Ortofotografía 1:5.000, 2010-2012
Ortoimagen resolución menor de 5 m 2010-2013

IGM
Cartografía base 1:5.000 año 2012

Consorcio TRACASA-NIPSA:
Trabajo de campo años 2014-2015



 <p>Ministerio de Agricultura, Ganadería, Acuicultura y Pesca MAGAP</p>	UNIDAD EJECUTORA MAGAP-PRAT PROGRAMA SIGTERRAS	
Proyecto: Levantamiento de Cartografía Temática a escala 1:25.000 Lote 1		
Realizado por:	 consorcio tracsa/nipsa	Fiscalizado por:
		 consorcio ingeniería
Mapa de Cobertura y Uso de la Tierra del cantón TENA, hoja 4 de 17, OIII-F1		
Escala de trabajo 1:25.000	Escala de impresión 1:50.000	Fecha de elaboración: mayo de 2015