

LEYENDA DE COBERTURA Y USO DE LA TIERRA

CULTIVOS

- C06 Arroz C13 Café C62 Plátano
C12 Cacao C33 Maíz duro

MOSAICO DE CULTIVOS

- Mc22 Cacao y plátano Mc60 Maíz duro y cacao
Mc24 Cacao y yuca

PASTIZAL

- P2 Pasto cultivado P3 Pasto cultivado con presencia de árboles

MOSAICO DE PASTOS

- Mp32 Pasto cultivado y vegetación arbustiva húmeda

BOSQUE NATIVO

- Bn1 Bosque húmedo

VEGETACIÓN HERBÁCEA

- Vh1 Vegetación herbácea húmeda

VEGETACIÓN ARBUSTIVA

- Vah Vegetación arbustiva húmeda

ERIAL

- E2 Banco de arena

CUERPO DE AGUA

- Ca2 Río

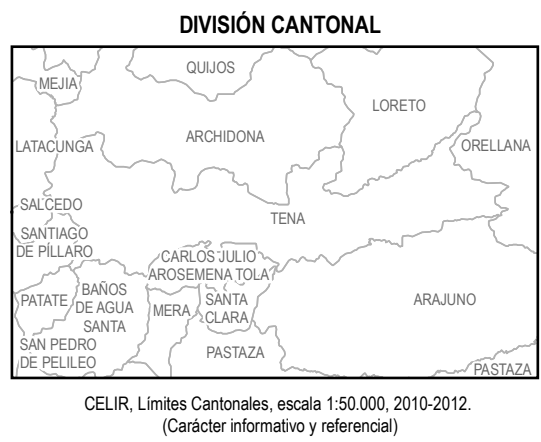
ÁREA POBLADA

- Ap3 Poblado (núcleo urbano poblado)

INFRAESTRUCTURA ANTRÓPICA

- Ia33 Instalaciones petrolíferas

Base topográfica IGM
CELIR, Límites Cantonales, escala 1:50.000, 2010-2012.
(Carácter informativo y referencial)

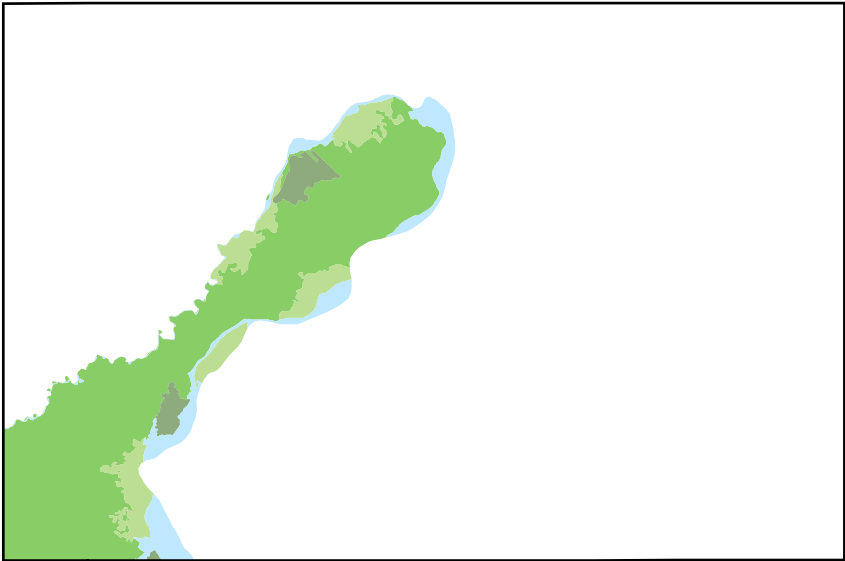


ÍNDICE DE HOJAS 1:50.000

01-01	01-02	01-03	01-04	01-05	01-06
02-01	02-02	02-03	02-04	02-05	02-06
03-01	03-02	03-03	03-04	03-05	03-06
04-01	04-02	04-03	04-04	04-05	04-06
05-01	05-02	05-03	05-04	05-05	05-06
06-01	06-02	06-03	06-04	06-05	06-06
07-01	07-02	07-03	07-04	07-05	07-06
08-01	08-02	08-03	08-04	08-05	08-06
09-01	09-02	09-03	09-04	09-05	09-06
10-01	10-02	10-03	10-04	10-05	10-06

Las hojas disponibles a nivel cantonal no incluyen aquellas cubiertas completamente por PANE.

ESQUEMA GENERAL DE COBERTURAS



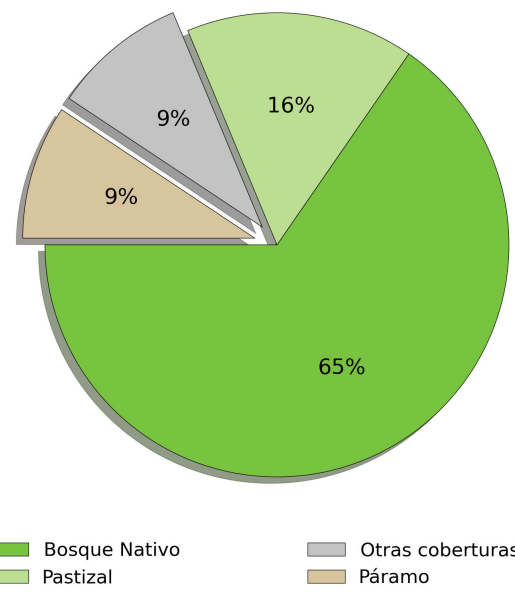
- Bosque Nativo Pastizal
Vegetación Arbustiva Cuerpo Agua

ESCALA 1:50.000
Sistema Geográfico de Referencia para las Américas SIRGAS
Proyección UTM Zona 18 S
Equidistancia entre curvas de nivel 40 m

- SIMBOLOGÍA**
- Curva de nivel índice
 - Vías principales
 - Red hidrográfica
 - Palicaurcu
 - Salcedo
 - Cuencas
 - Capital de provincia
 - Patrimonio de Áreas Naturales del Estado PANE
 - Cuerpos de agua
 - Cota

INSUMO UTILIZADO
MAGAP-SIGTIERRAS
Ortofotografía 1:5.000, 2010-2012
Ortoimagen resolución menor de 5 m 2010-2013
IGM
Cartografía base 1:5.000 año 2012
Consorcio TRACASA-NIPSA:
Trabajo de campo años 2014-2015

PORCENTAJES DE COBERTURA Y USO DE LA TIERRA DEL CANTÓN



	UNIDAD EJECUTORA MAGAP-PRAT PROGRAMA SIGTIERRAS
Proyecto: Levantamiento de Cartografía Temática a escala 1:25.000 Lote 1	
Realizado por:	Fiscalizado por:
Mapa de Cobertura y Uso de la Tierra del cantón TENA, hoja 5 de 17, OIII-F2	
Escala de trabajo 1:25.000	Escala de impresión 1:50.000
Fecha de elaboración: mayo de 2015	