

MAPA DE COBERTURA Y USO DE LA TIERRA

MAPA CANTONAL 13 de 17 Hoja OIV-A1



CULTIVOS

C12 Cacao C48 Otras frutas C76 Yuca
C33 Maíz duro C62 Plátano

MOSAICO DE CULTIVOS

Mc11 Cacao y maíz duro	Mc67 Maíz duro y plátano
Mc22 Cacao y plátano	Mc148 Plátano y yuca
Mc24 Cacao y yuca	

PASTIZAL

P2 Pasto cultivado P3 Pasto cultivado con presencia de árboles

BOSQUE NATIVO

Bn1 Bosque húmedo

VEGETACIÓN HERBÁCEA

Vh1 Vegetación herbácea húmeda

VEGETACIÓN ARBUSTIVA

Vah Vegetación arbustiva húmeda

ERIAL

E2 Banco de arena E5 Área erosionada

CUERPO DE AGUA

Ca2 Río

ÁREA POBLADA

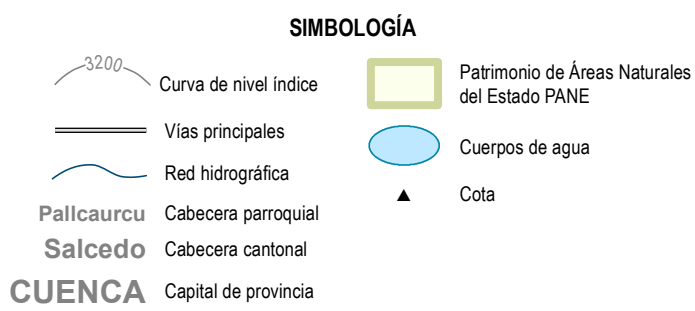
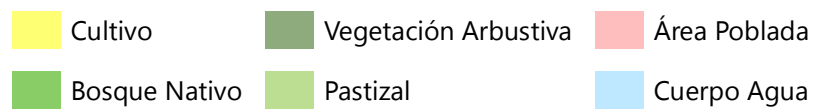
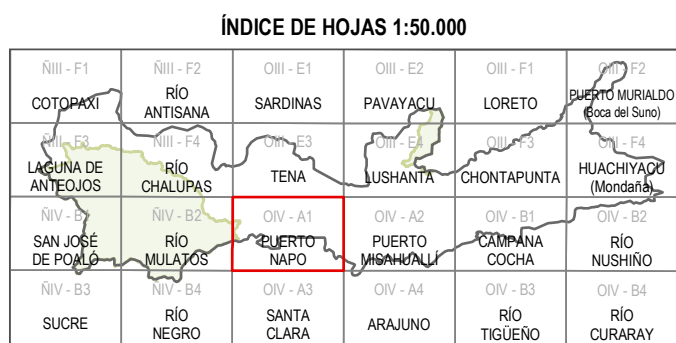
Ap1 Área en proceso de urbanización Ap3 Poblado (núcleo urbano poblado)

Ap2 Zona edificada (núcleo urbano ciudad)

INFRAESTRUCTURA ANTRÓPICA

Ia10 Complejo recreacional	Ia20 Mina	Ia29 Red viaria
Ia17 Granja avícola	Ia25 Granja piscícola	Ia33 Instalaciones petrolíferas

A map of Ecuador showing its provinces: Esmeraldas, Carchi, Imbabura, Sucumbios, Napo, Orellana, Pastaza, Morona Santiago, Azuay, Loja, and Azuara. The Napo province is highlighted with a red square. The map includes the Pacific Ocean to the west, the border with Colombia to the north, and the border with Peru to the south. Latitude and longitude lines are marked, and a scale bar indicates 0 to 100 km.

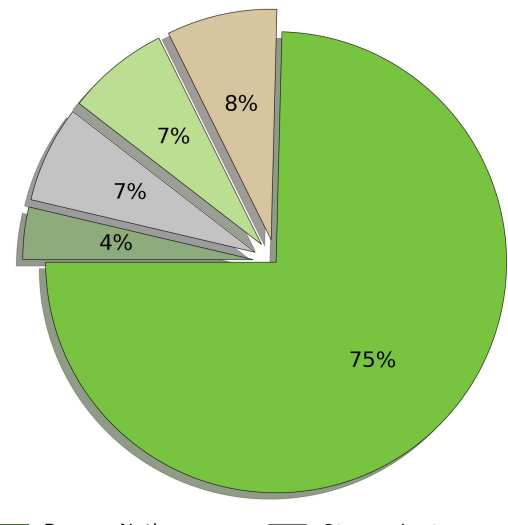


INSUMO UTILIZADO

MAGAP-SIGTIERRAS
Ortofotografía 1:5.000, 2010-2012
Ortoimagen resolución menor de 5 m 2010-2013

IGM
Cartografía base 1:5.000 año 2012

Consorcio TRACASA-NIPSA:
Trabajo de campo años 2014-2015



Bosque Nativo
 Otras coberturas

Páramo
 Vegetación arbustiva

Pastizal

 <p>Ministerio de Agricultura, Ganadería, Acuicultura y Pesca PERÚ</p>	<p align="center">UNIDAD EJECUTORA MAGAP-PRAT PROGRAMA SIGTERRAS</p>
<p>Proyecto: Levantamiento de Cartografía Temática a escala 1:25.000 Lote 1</p>	
<p>Realizado por:  consorcio tracsa/nipsa</p>	<p>Fiscalizado por:  tecnológico de la ingeniería</p>
<p align="center">Mapa de Cobertura y Uso de la Tierra del cantón TENA, hoja 13 de 17, OIV-A1</p>	
<p>Escala de trabajo 1:25.000</p>	<p>Escala de impresión 1:50.000</p>
<p align="right">Fecha de elaboración: mayo de 2015</p>	