

LEYENDA DE COBERTURA Y USO DE LA TIERRA

CULTIVOS

- C12 Cacao C33 Maíz duro C76 Yuca  
C13 Café C62 Plátano

MOSAICO DE CULTIVOS

- Mc8 Cacao y café Mc61 Maíz duro y café  
Mc11 Cacao y maíz duro Mc70 Maíz duro y yuca  
Mc14 Cacao y otras frutas Mc94 Maní y pasto cultivado  
Mc22 Cacao y plátano Mc132 Plátano y cacao  
Mc24 Cacao y yuca Mc136 Plátano y maíz duro  
Mc25 Café y cacao Mc156 Yuca y cacao  
Mc27 Café y laurel Mc157 Yuca y café  
Mc34 Café y yuca Mc159 Yuca y maíz duro  
Mc60 Maíz duro y cacao Mc163 Yuca y plátano

PASTIZAL

- P2 Pasto cultivado P3 Pasto cultivado con presencia de árboles

PLANTACIÓN FORESTAL

- F6 Caña guadua o bambú

BOSQUE NATIVO

- Bn1 Bosque húmedo Bn4 Moretal

VEGETACIÓN HERBÁCEA

- Vh1 Vegetación herbácea húmeda

VEGETACIÓN ARBUSTIVA

- Vah Vegetación arbustiva húmeda

ERIAL

- E2 Banco de arena

CUERPO DE AGUA

- Ca2 Río

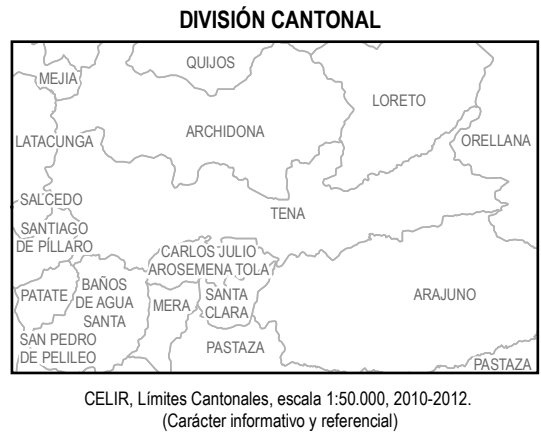
ÁREA POBLADA

- Ap3 Poblado (núcleo urbano poblado)

INFRAESTRUCTURA ANTRÓPICA

- Ia1 Campamento empresarial Ia6 Complejo militar Ia33 Instalaciones petrolíferas  
Ia3 Complejo educacional Ia10 Complejo recreacional

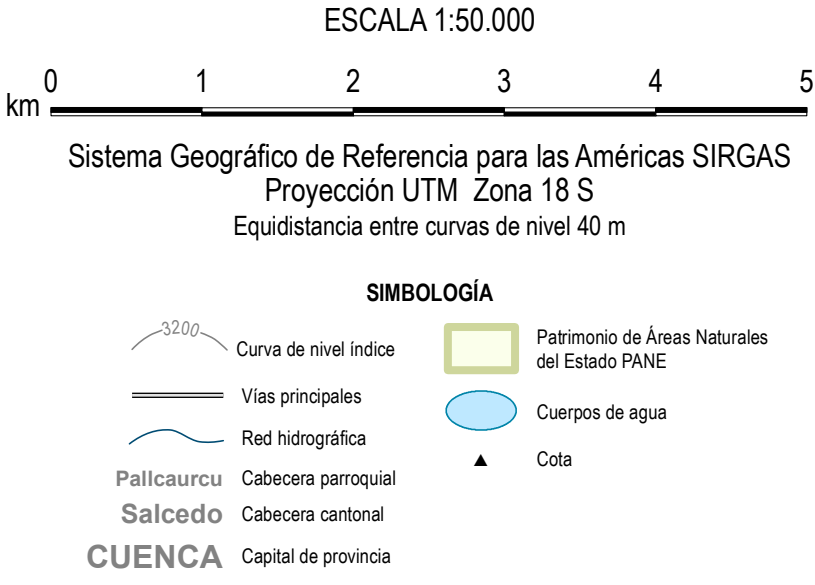
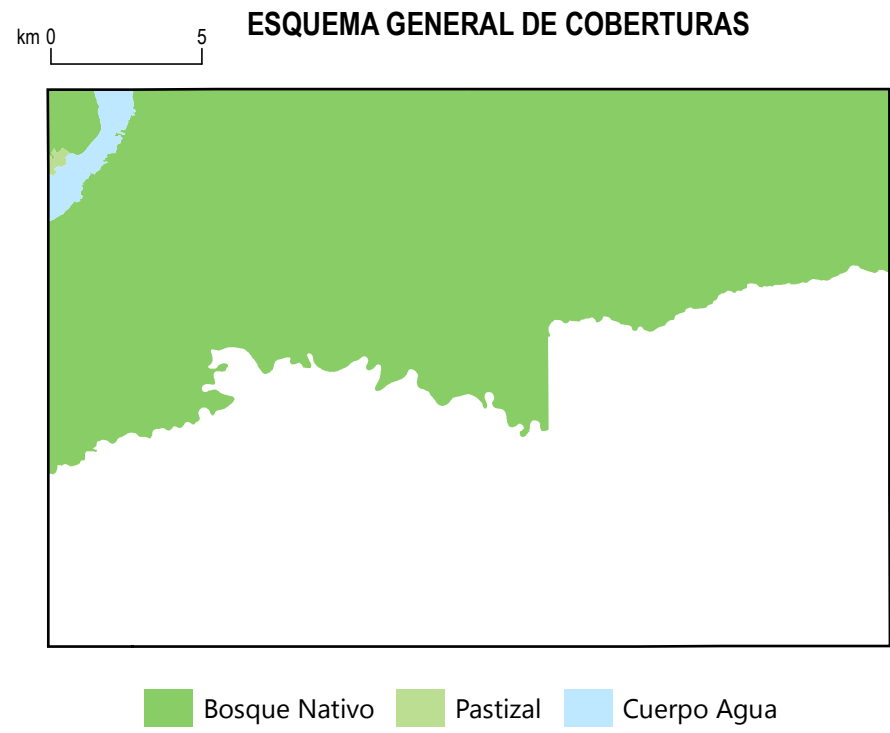
Base topográfica IGM  
CELIR, Límites Cantonales, escala 1:50.000, 2010-2012.  
(Carácter informativo y referencial)



ÍNDICE DE HOJAS 1:50.000

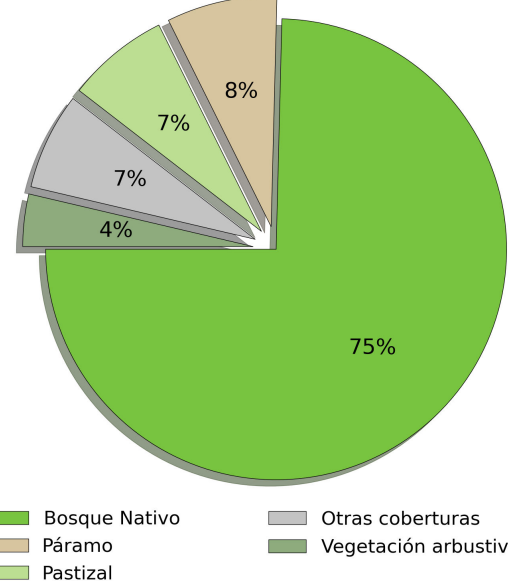
80° 0' W	80° 15' W	80° 30' W	80° 45' W	81° 0' W
80° 0' W	80° 15' W	80° 30' W	80° 45' W	81° 0' W
80° 0' W	80° 15' W	80° 30' W	80° 45' W	81° 0' W
80° 0' W	80° 15' W	80° 30' W	80° 45' W	81° 0' W
80° 0' W	80° 15' W	80° 30' W	80° 45' W	81° 0' W

Las hojas disponibles a nivel cantonal no incluyen aquellas cubiertas completamente por PANE.



INSUMO UTILIZADO  
MAGAP-SIGTIERRAS  
Ortofotografía 1:5.000, 2010-2012  
Ortoimagen resolución menor de 5 m 2010-2013  
IGM  
Cartografía base 1:50.000 año 2012  
Consorcio TRACASA-NIPSA:  
Trabajo de campo años 2014-2015

PORCENTAJES DE COBERTURA  
Y USO DE LA TIERRA DEL CANTÓN



UNIDAD EJECUTORA MAGAP-PRAT PROGRAMA SIGTIERRAS	
Proyecto: Levantamiento de Cartografía Temática a escala 1:25.000 Lote 1	
Realizado por:	Fiscalizado por:
Mapa de Cobertura y Uso de la Tierra del cantón TENA, hoja 15 de 17, OIV-B1	
Escala de trabajo 1:25.000	Escala de impresión 1:50.000
Fecha de elaboración: mayo de 2015	