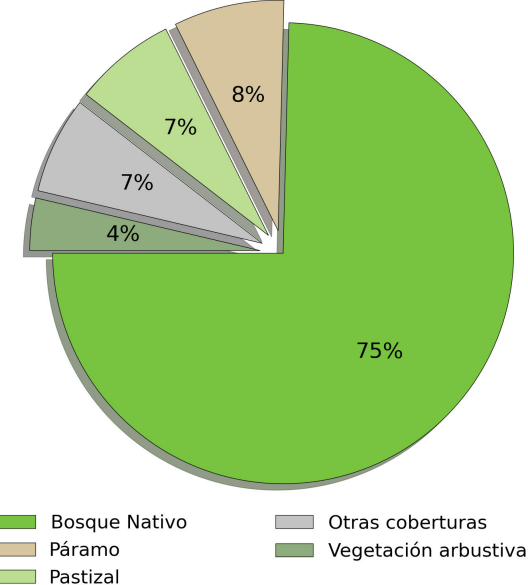
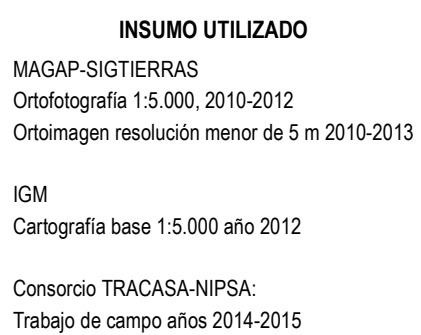
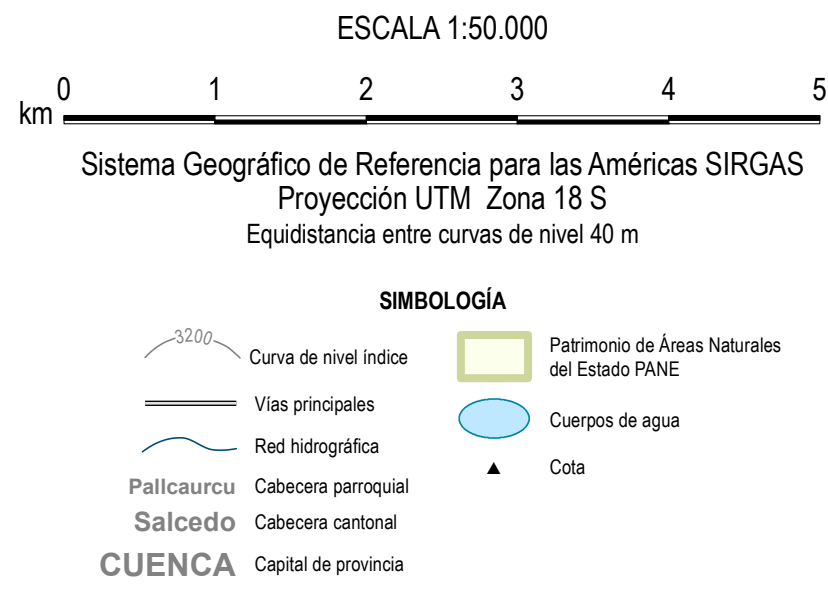
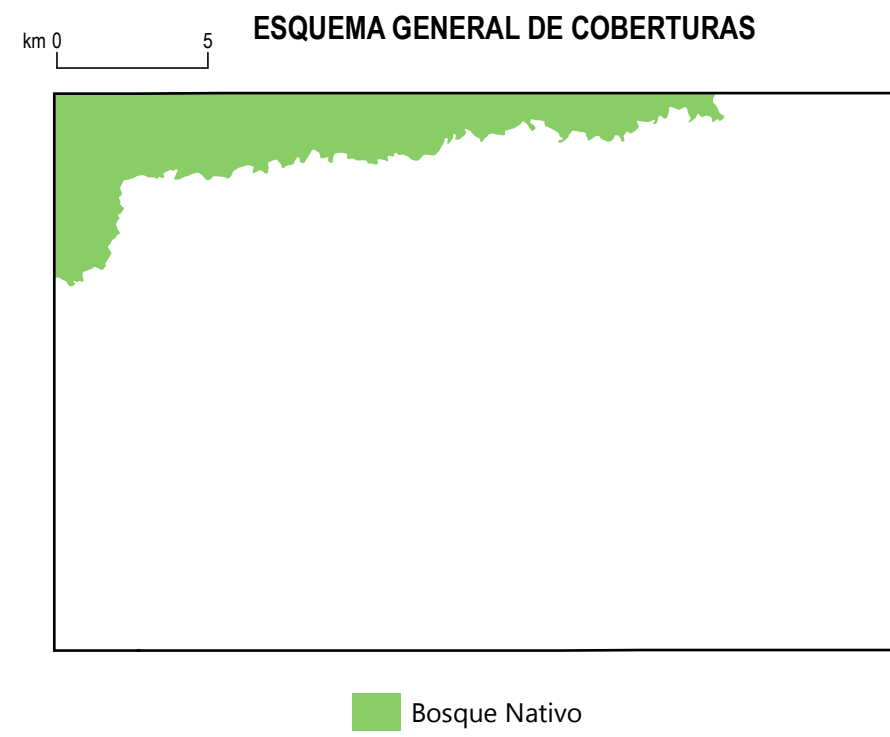
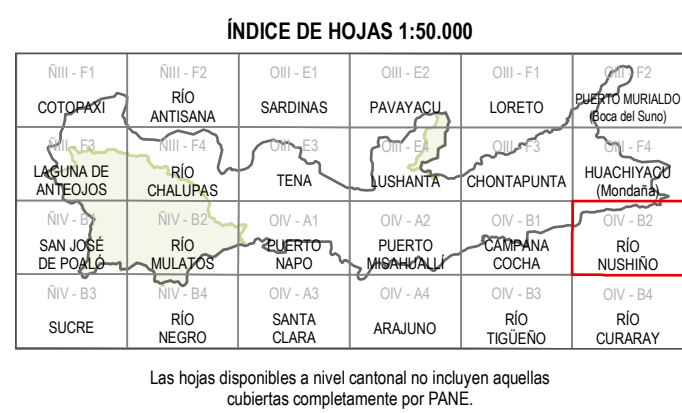
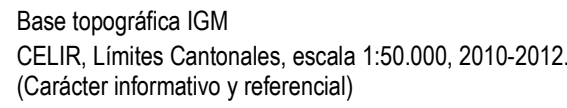


## MAPA DE COBERTURA Y USO DE LA TIERRA

MAPA CANTONAL 16 de 17 Hoja OIV-B2



 <p>Ministerio de Agricultura, Ganadería, Acacuicultura y Pesca GOBIERNO DE TENA</p>	<p align="center"><b>UNIDAD EJECUTORA MAGAP-PRAT PROGRAMA SIGTIERRAS</b></p>	
<p align="center"><b>Proyecto: Levantamiento de Cartografía Temática a escala 1:25.000 Lote 1</b></p>		
<p><b>Realizado por:</b></p>		<p><b>Fiscalizado por:</b></p>
<p align="center"><b>Mapa de Cobertura y Uso de la Tierra del cantón TENA, hoja 16 de 17, OIV-B2</b></p>		
<p>Escala de trabajo 1:25.000</p>	<p>Escala de impresión 1:50.000</p>	<p>Fecha de elaboración: mayo de 2015</p>