

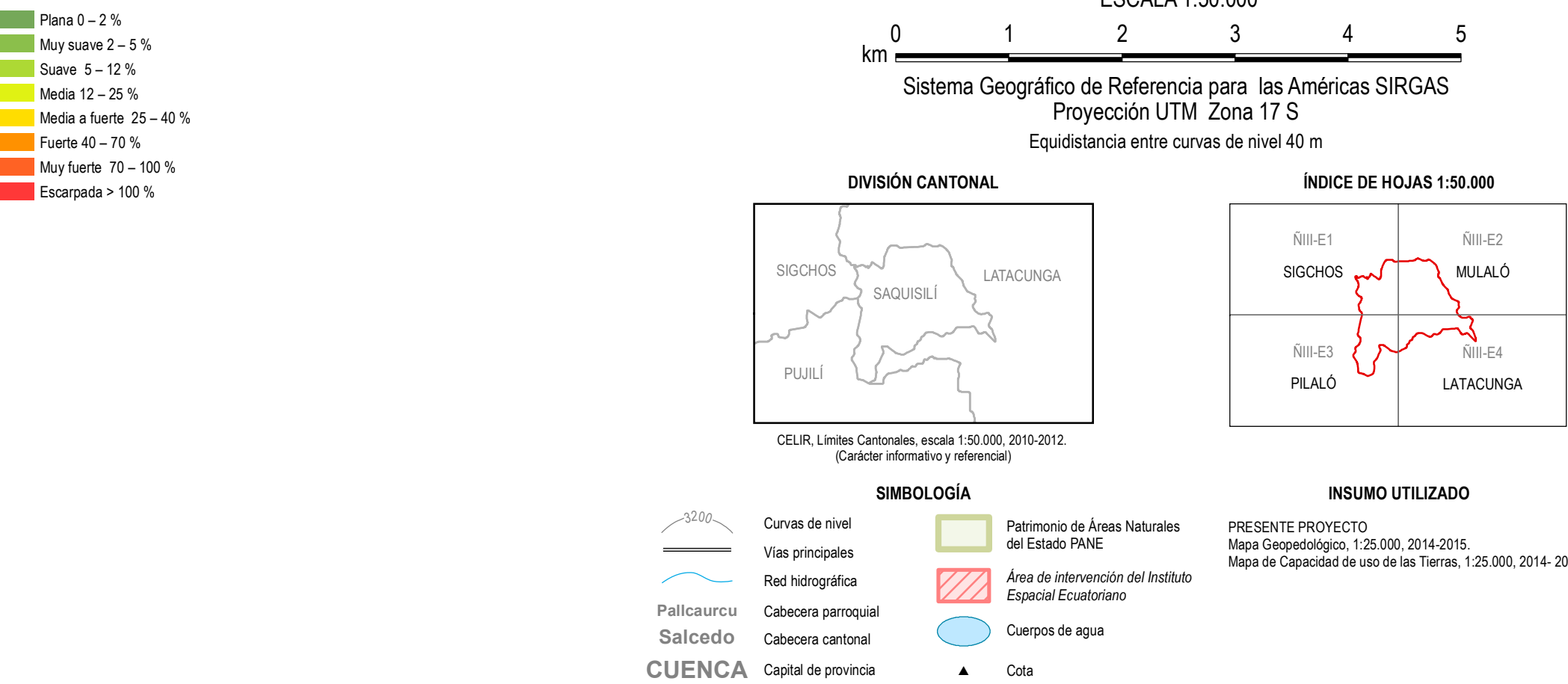
 Suelo alterado, zona urbana     Áreas misceláneas (valles en V, barrancos..)     No aplicable (lagunas, ríos..)

[illegible]

The map shows the northern border of Peru with Colombia. The Pacific Ocean (Océano Pacífico) is to the west. Major cities labeled include Iquitos, Tarma, Huaran, Huancayo, Lima, Arequipa, and Cusco. The study area is highlighted with a red box in the northern Peruvian Amazon, near the border with Colombia. A scale bar indicates 0 to 100 km.



FACTORES		UNIDADES DE MEDIDA DE OFICIALIDAD DE LA JERARQUÍA	
		Escala (0 a 1)	
Pendientes	(a1)	Indica un lugar perteneciente a la pendiente (a 1 a 2 %)	
	(a2)	Indica una ladera que pertenece en mayor o menor medida a la pendiente (2 a 10 %)	
Alfombrado rocoso	(a1)	Indica la presencia de alfombra de rocas (entre 10 y 20 %)	
	(a2)	Indica la presencia de alfombra de rocas (entre 20 y 30 %)	
Poliedricidad	(a1)	Indica la presencia de poliedros, cuando los elementos alfombrados y pedregales o rocosos	
	(a2)	Indica la presencia de poliedros, cuando los elementos alfombrados y pedregales o rocosos	
Profundidad relativa	(a1)	Indica la presencia de profundidad relativa cuando los suelos son profundos (21 a 50 cm)	
	(a2)	Indica la presencia de profundidad relativa cuando los suelos son profundos (51 a 100 cm)	
Elementos raras	(a1)	Indica la presencia de elementos raros cuando los elementos raros son profundos (21 a 50 cm)	
	(a2)	Indica la presencia de elementos raros cuando los elementos raros son profundos (51 a 100 cm)	
Textura	(a1)	Indica la presencia de textura cuando los elementos raros son profundos (21 a 50 cm)	
	(a2)	Indica la presencia de textura cuando los elementos raros son profundos (51 a 100 cm)	
Composición	(a1)	Indica la presencia de composición cuando los elementos raros son profundos (21 a 50 cm)	
	(a2)	Indica la presencia de composición cuando los elementos raros son profundos (51 a 100 cm)	
Diseño	(a1)	Indica la presencia de diseño cuando los elementos raros son profundos (21 a 50 cm)	
	(a2)	Indica la presencia de diseño cuando los elementos raros son profundos (51 a 100 cm)	
Regimen de humedad	(a1)	Indica la presencia de régimen de humedad cuando los elementos raros son profundos (21 a 50 cm)	
	(a2)	Indica la presencia de régimen de humedad cuando los elementos raros son profundos (51 a 100 cm)	