AGUARICO

MAPA GEOMORFOLÓGICO

ECUADOR
Escala 1:50.000

MAPA CANTONAL 18 de 20 Hoja PIV-A4

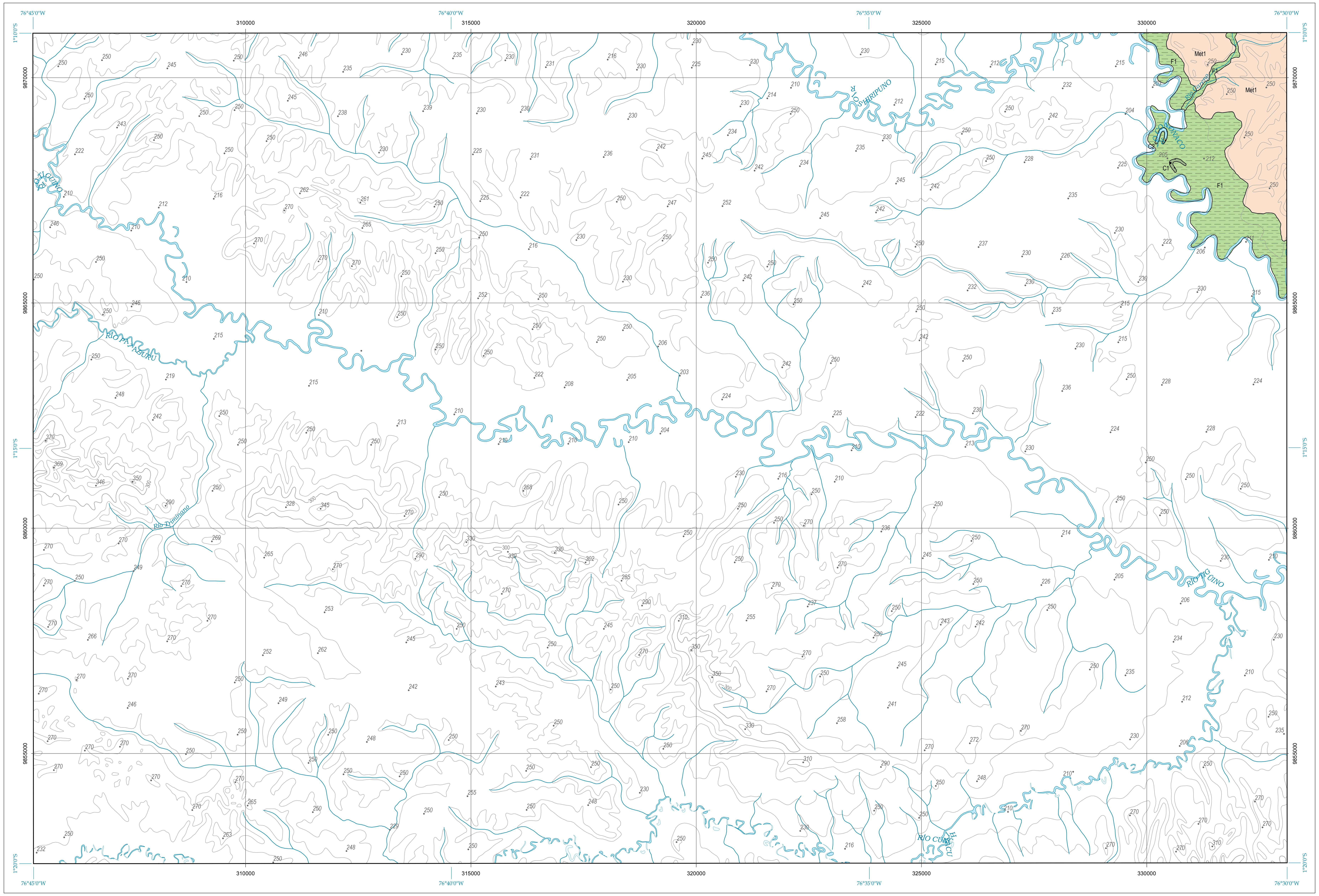

Base topográfica IGM
CELIR, Límites Cantonales, escala 1:50.000, 2010-2012.
(Carácter informativo y referencial)

GEOFORMAS

FLUVIAL

VALLES FLUVIALES Y FORMAS RELACIONADAS CON PREDOMINIO DE SEDIMENTACIÓN

F1 Valle fluvial, llanura de inundación

CANALES FLUVIALES

C1 Cauces abandonados, meandros abandonados

C2 Cauces y meandros ocasionalmente funcionales

METEORIZACIÓN

Met1 Colinas en media naranja

RELIEVE Y PAISAJE

Contexto morfológico



Colinas periandinas orientales
Medio aluvial amazónico

ESCALA 1:50.000

km 0 1 2 3 4 5

Sistema Geográfico de Referencia para las Américas SIRGAS
Proyección UTM Zona 18 S
Equidistancia entre curvas de nivel 40 m

DIVISIÓN CANTONAL

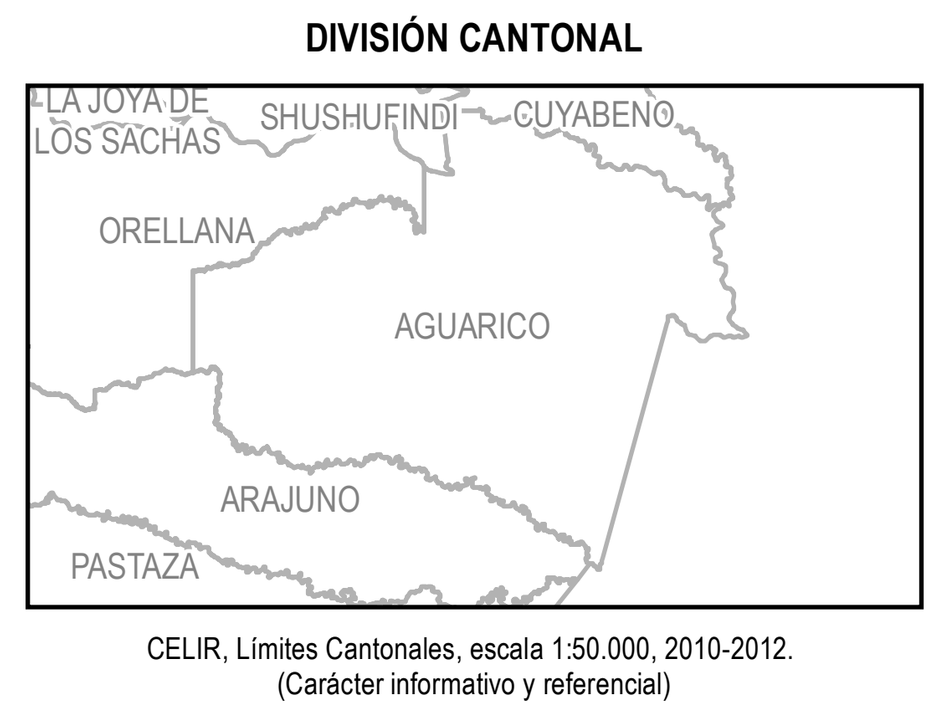

CELIR, Límites Cantonales, escala 1:50.000, 2010-2012.
(Carácter informativo y referencial)

ÍNDICE DE HOJAS 1:50.000

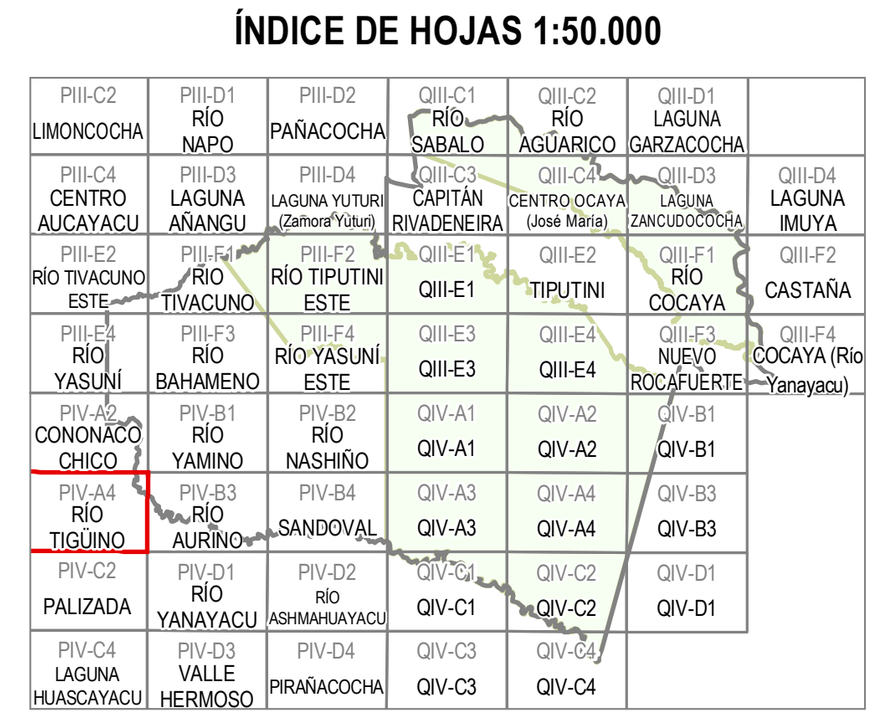

Las hojas disponibles a nivel cantonal no incluyen aquellas cubiertas completamente por PANE.

SIMBOLOGÍA

3200	Curva de nivel índice		Patrimonio de Áreas Naturales del Estado PANE
	Vías principales		*Área de intervención del Instituto Espacial Ecuatoriano*
	Red hidrográfica		Cuerpos de agua
Pallcaurcu	Cabecera parroquial	▲	Cota
Salcedo	Cabecera cantonal		
CUENCA	Capital de provincia		

INSUMO UTILIZADO

MAGAP-SIGTIERRAS:
Modelo Digital de Elevación 1:5.000, 2010-2012
Ortofotografía 1:5.000, 2010-2012
Ortoimagen resolución menor de 5 m 2010-2013
Consorcio TRACASA-NIPSA:
Trabajo de campo años 2014-2015
Cartografía de referencia
INIGEMM:
Cartografía geológica 1:100.000, 1:250.000
(para la Región Amazónica) y 1:1.000.000. Diversos años
PRONAREG-ORSTOM:
Mapa de Paisajes Naturales del Ecuador, 1:1.000.000, 1989

ESQUEMA GEOLÓGICO



Cuaternario
Mioceno

Formación

Q_{da} Depósitos aluviales
Mio_{Cu} Formación Curaray

Fuente: Basado en la cartografía geológica 1:100.000 y 1:250.000 proporcionada por el INIGEMM en febrero de 2014

PENDIENTES



Plana 0 – 2%
Muy suave > 2 – 5 %
Suave > 5 – 12 %
Media > 12 – 25 %
Media a fuerte > 25 – 40 %
Fuerte > 40 – 70 %
Muy fuerte > 70 – 100 %
Escarpada > 100%

Ministerio de Agricultura, Ganadería, Acuacultura y Pesca – SIGTIERRAS

UNIDAD EJECUTORA MAGAP-PRAT PROGRAMA SIGTIERRAS

Proyecto: Levantamiento de Cartografía Temática a escala 1:25.000 Lote 1

Realizado por: consorcio tracasa/nipsa **Fiscalizado por:** Ingeomatica

Mapa Geomorfológico del cantón AGUARICO, hoja 18 de 20, PIV-A4

Escala de trabajo 1:25.000 Escala de impresión 1:50.000 Fecha de elaboración: junio de 2015