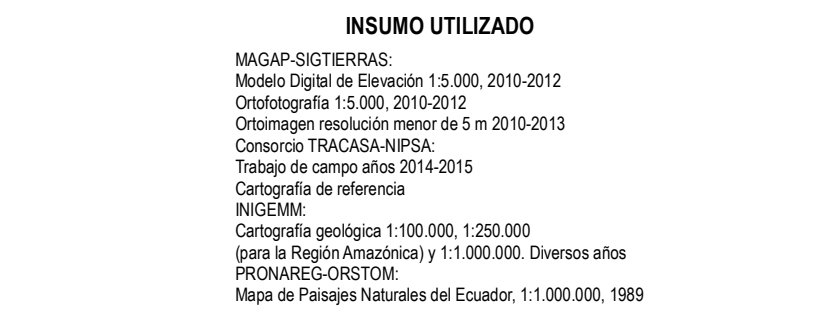
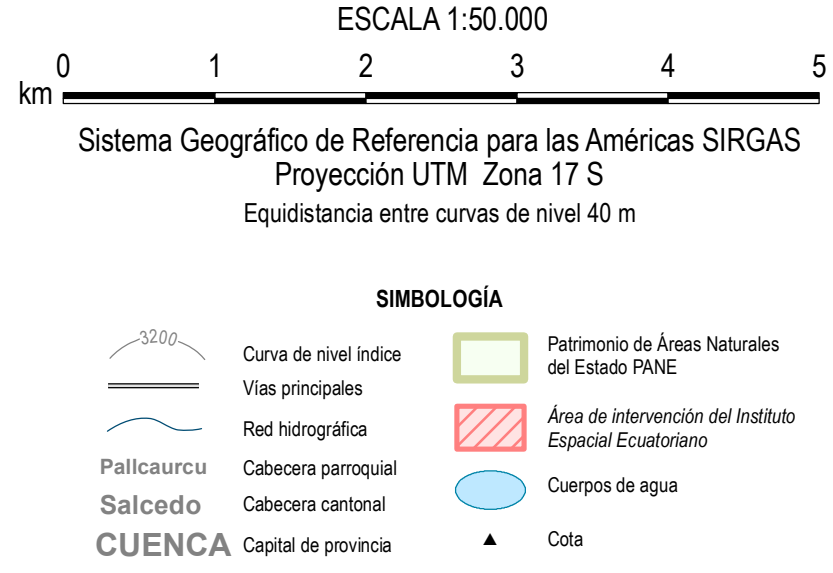
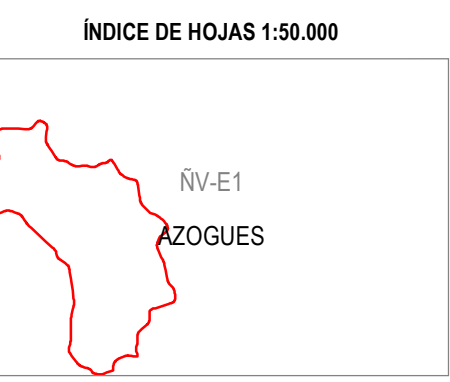


Base topográfica IGM
CELIR, Límites Cantonales, escala 1:50.000, 2010-2012.
(Carácter informativo y referencial)



GEOFORMAS

FLUVIAL

- VALLES FLUVIALES Y FORMAS RELACIONADAS CON PREDOMINIO DE
- F1 Valle fluvial, llanura de inundación
- ENCAJAMIENTOS E INCISIONES FLUVIALES
- E2 Barranco
 - E3 Garganta
 - E4 Encañonamiento
- TERRAZAS
- Tm Terraza media

FLUVIO-LACUSTRE

- EN OTROS AMBIENTES
- Fo1 Depresión lagunar

LADERAS

LADERAS RECTILÍNEAS

- Lr1 Vertiente rectilínea
- Lr2 Vertiente rectilínea con fuerte disección

LADERAS ABRUPTAS

- La1 Vertiente abrupta

LADERAS HETEROGÉNEAS Y OTRAS MORFOLOGÍAS

- Lh1 Vertiente heterogénea
- Lh3 Vertiente rocosa
- Lh4 Vertiente heterogénea con fuerte disección
- Lh6 Escarpe de deslizamiento

DEPÓSITOS LADERA

- Col1 Coluvión reciente
- Col2 Coluvión antiguo
- Ld1 Depósitos de deslizamiento, masa deslizada
- Ld3 Cono de derrubios

GLACIAR Y PERIGLACIAR

DEPÓSITOS GLACIARES

- Gd6 Depósito glaciar modelado por acción fluvial

VOLCÁNICO

RELIEVES DIVERSOS

- Rv1 Superficie de meseta volcánica
- Rv4 Vertiente de meseta volcánica
- Rv5 Vertiente abrupta de derrames volcánicos tabulares
- RvSo Superficie volcánica ondulada

ESTRUCTURAL

CAPAS HORIZONTALES

- Eh5 Relieves escalonados, en graderío

CAPAS INCLINADAS

- Ei2 Superficie de cuesta disectada
- Ei3 Frente de cuesta
- Ei4 Vertiente de cuesta
- Ei5 Superficie de chevron
- Ei7 Vertiente de chevron

SUPERFICIES RESIDUALES

- Esr Restos de superficie estructural

POLIGÉNICAS

COLUVIO ALUVIAL

- Coa1 Coluvio-aluvial reciente
- Coa2 Coluvio-aluvial antiguo

SUPERFICIES HORIZONTALES

- Sh2 Superficie horizontal

SUPERFICIES INCLINADAS

- Si2 Superficie inclinada
- Si3 Superficie inclinada disectada
- Si4 Abrupto de superficie inclinada

ALTAS SUPERFICIES

- Sa1 Superficie alta

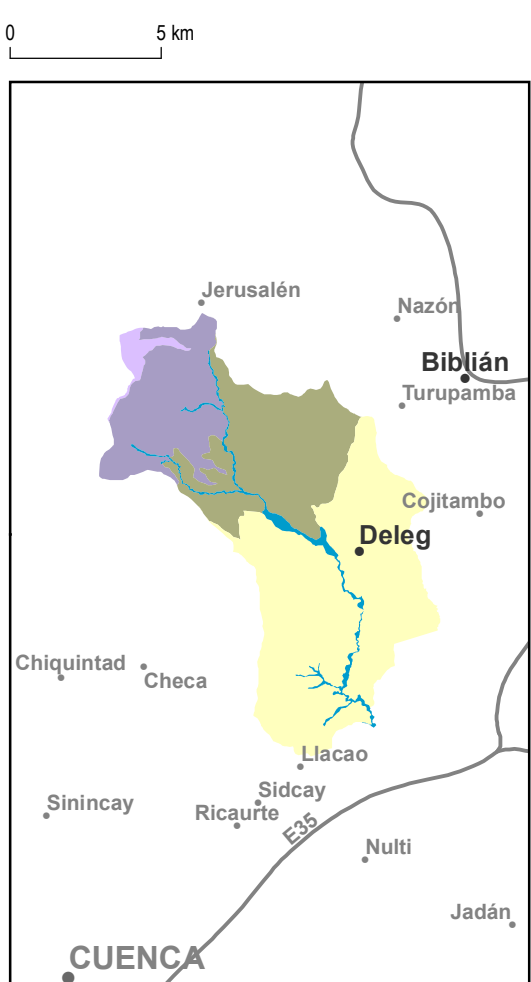
ARISTAS, DIVISORIAS E INTERFLUVIOS

- Ar1 Interfluvio de cimas redondeadas
- Ar2 Interfluvio de cimas estrechas

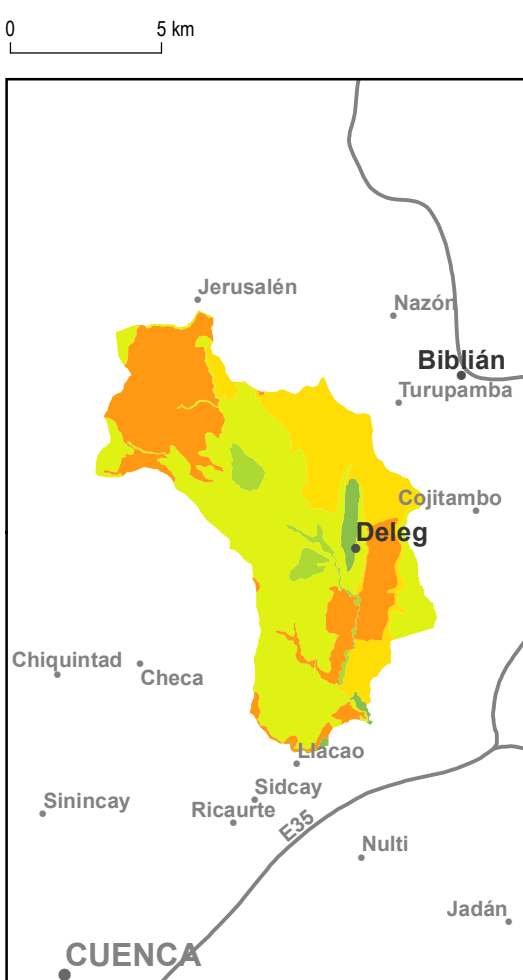
SUSTRATO DIVERSO

- Sdv2 Espinazo
- Sdv3 Afloramientos rocosos

RELIEVE Y PAISAJE
Contexto morfológico



PENDIENTES



ESQUEMA GEOLÓGICO

