

GEOFORMAS

FLUVIAL
VALLES FLUVIALES Y FORMAS RELACIONADAS
CON PREDOMINIO DE SEDIMENTACIÓN

F2 Terraza baja y cauce actual
(sobreelevación de cauce en
llanura de inundación)

TERRAZAS

Tm Terraza media

CONOS DE ESPARCIMIENTO

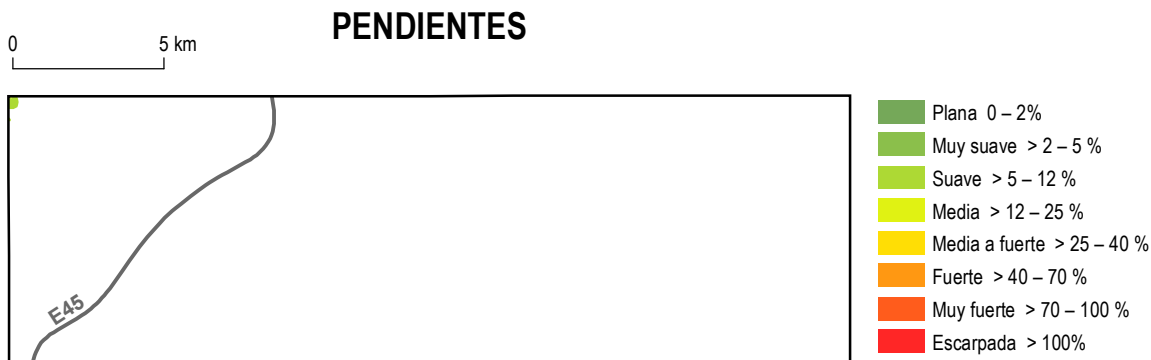
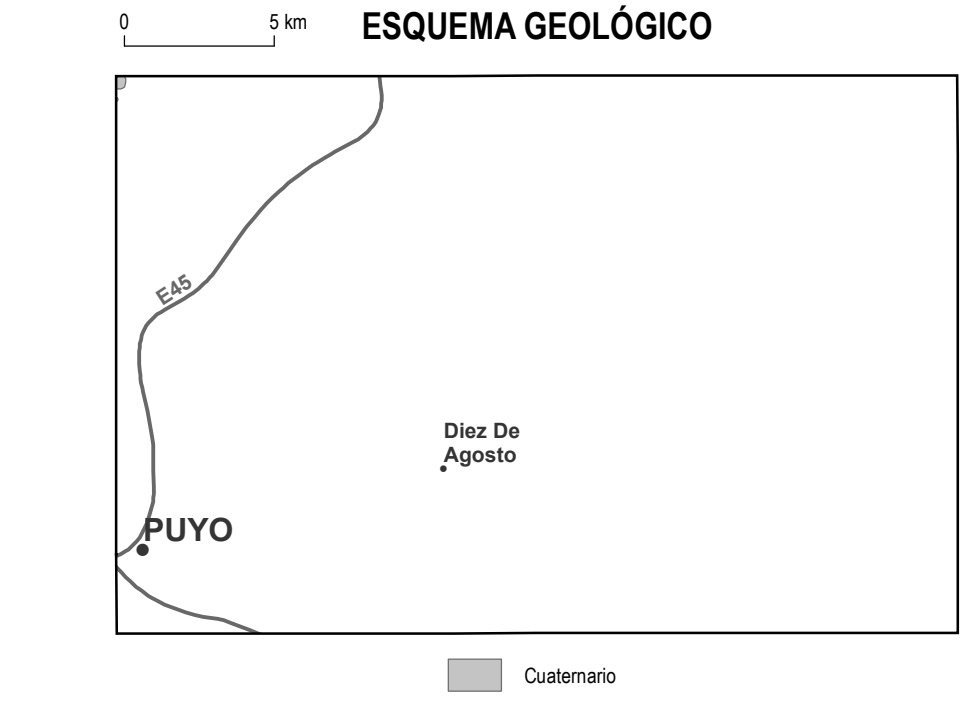
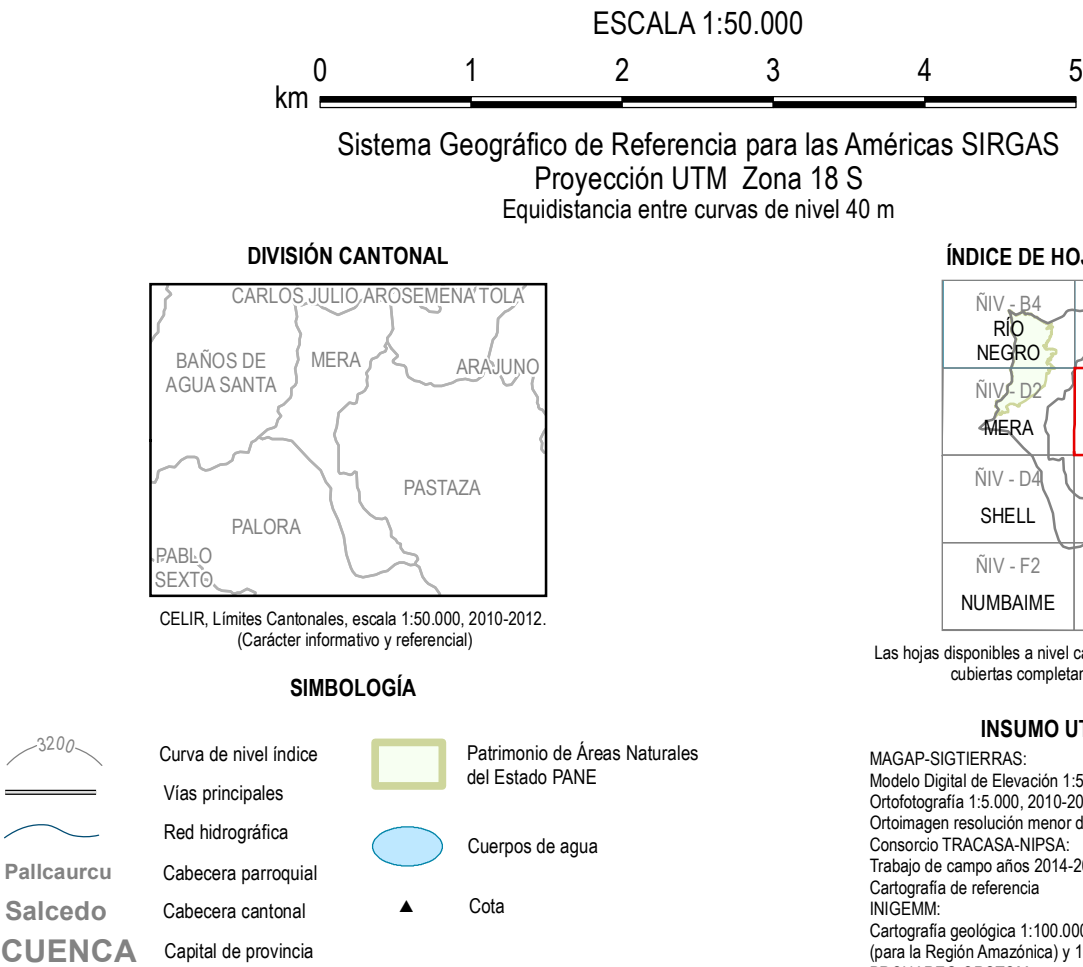
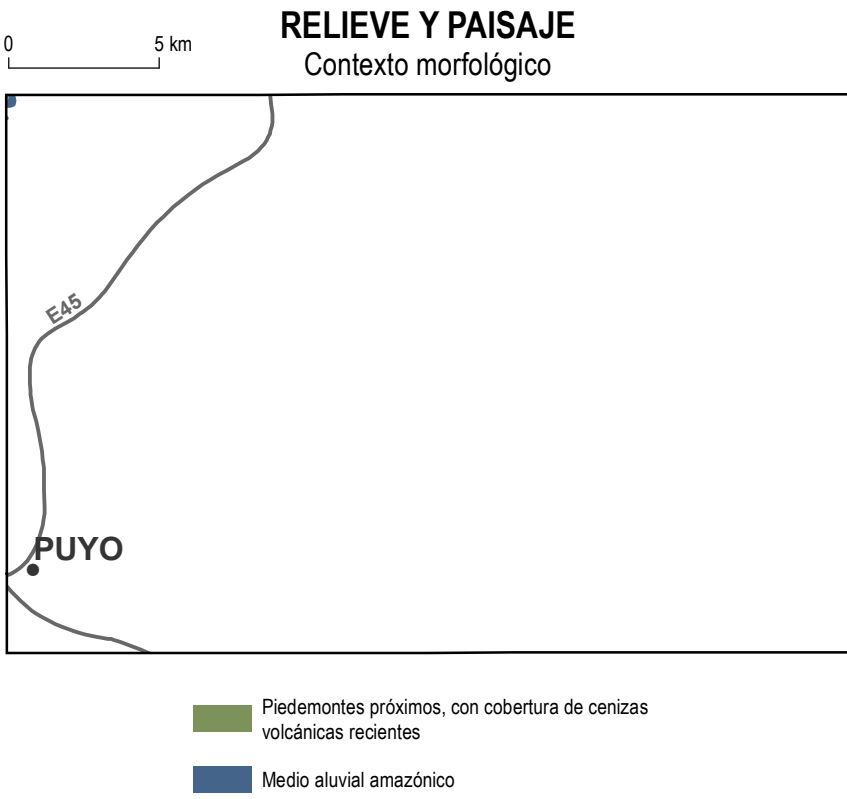
Co2 Superficie de cono de
esparcimiento disectado

Co4 Abrupto de cono de esparcimiento

LADERAS
LADERAS RECTILÍNEAS

Lr1 Vertiente rectilínea

Base topográfica IGM
CELIR, Límites Cantonales, escala 1:50.000, 2010-2012.
(Carácter informativo y referencial)



UNIDAD EJECUTORA MAGAP-PRAT PROGRAMA SIGTIERRAS	
Proyecto: Levantamiento de Cartografía Temática a escala 1:25.000 Lote 1	
Realizado por: consorcio tracasa/nipsa	Fiscalizado por: INIGEMM
Mapa Geomorfológico del cantón MERA, hoja 4 de 8, OIV-C1	
Escala de trabajo 1:25.000	Escala de impresión 1:50.000
Fecha de elaboración: mayo de 2015	