

 F1 Valle fluvial, llanura de inundación


 F2 (sobreeexcavación de cauce en llanura de inundación)


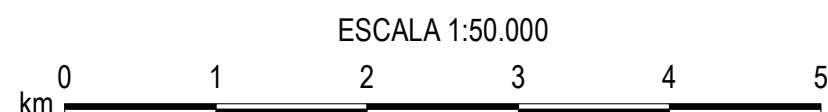
TERRAZAS

 Ti Terrazas indiferenciadas

FLUVIO-LACUSTRE
EN VALLES Y TERRAZAS
 **F13** Pantano, depresión pantanosa

METEORIZACIÓN

 **Met2** Colinas de cimas redondeadas de aspecto tabular



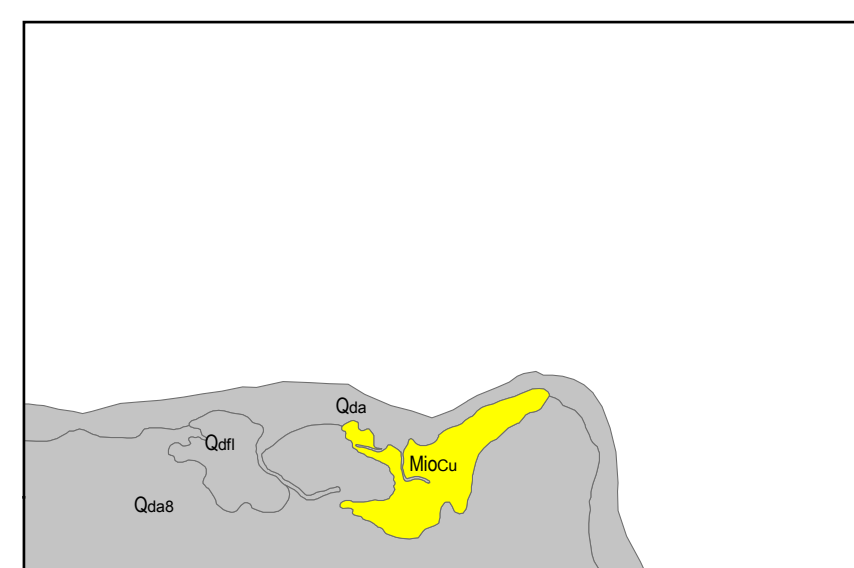
R, Límites Cantonales, escala 1:50.000, 2010-2012

 Curva de nivel índice
 Vías principales
 Red hidrográfica
 Cabecera parroquial
 Cabecera cantonal
 Capital de provincia
 Patrimonio de Áreas Naturales del Estado PANE
 Área de intervención del Instituto Ecuatoriano
 Cuerpos de agua
 Costa

| INDICE DE HOJAS 1:500.000 | | | | | | | | | |
|---------------------------|-----------------|--------|--------|--------|--------|--------|--------|--------|--------|
| PIB02 | PIB03 | PIB04 | PIB05 | PIB06 | PIB07 | PIB08 | PIB09 | PIB10 | PIB11 |
| SARDINIAS | DE SAN PIERO DE | PIB01 | PIB02 | PIB03 | PIB04 | PIB05 | PIB06 | PIB07 | PIB08 |
| DE SAN PIERO DE | COFINES | PIB09 | PIB10 | PIB11 | PIB12 | PIB13 | PIB14 | PIB15 | PIB16 |
| DE SAN PIERO DE | COFINES | PIB17 | PIB18 | PIB19 | PIB20 | PIB21 | PIB22 | PIB23 | PIB24 |
| DE SAN PIERO DE | COFINES | PIB25 | PIB26 | PIB27 | PIB28 | PIB29 | PIB30 | PIB31 | PIB32 |
| DE SAN PIERO DE | COFINES | PIB33 | PIB34 | PIB35 | PIB36 | PIB37 | PIB38 | PIB39 | PIB40 |
| DE SAN PIERO DE | COFINES | PIB41 | PIB42 | PIB43 | PIB44 | PIB45 | PIB46 | PIB47 | PIB48 |
| DE SAN PIERO DE | COFINES | PIB49 | PIB50 | PIB51 | PIB52 | PIB53 | PIB54 | PIB55 | PIB56 |
| DE SAN PIERO DE | COFINES | PIB57 | PIB58 | PIB59 | PIB60 | PIB61 | PIB62 | PIB63 | PIB64 |
| DE SAN PIERO DE | COFINES | PIB65 | PIB66 | PIB67 | PIB68 | PIB69 | PIB70 | PIB71 | PIB72 |
| DE SAN PIERO DE | COFINES | PIB73 | PIB74 | PIB75 | PIB76 | PIB77 | PIB78 | PIB79 | PIB80 |
| DE SAN PIERO DE | COFINES | PIB81 | PIB82 | PIB83 | PIB84 | PIB85 | PIB86 | PIB87 | PIB88 |
| DE SAN PIERO DE | COFINES | PIB89 | PIB90 | PIB91 | PIB92 | PIB93 | PIB94 | PIB95 | PIB96 |
| DE SAN PIERO DE | COFINES | PIB97 | PIB98 | PIB99 | PIB100 | PIB101 | PIB102 | PIB103 | PIB104 |
| DE SAN PIERO DE | COFINES | PIB105 | PIB106 | PIB107 | PIB108 | PIB109 | PIB110 | PIB111 | PIB112 |
| DE SAN PIERO DE | COFINES | PIB113 | PIB114 | PIB115 | PIB116 | PIB117 | PIB118 | PIB119 | PIB120 |
| DE SAN PIERO DE | COFINES | PIB121 | PIB122 | PIB123 | PIB124 | PIB125 | PIB126 | PIB127 | PIB128 |
| DE SAN PIERO DE | COFINES | PIB129 | PIB130 | PIB131 | PIB132 | PIB133 | PIB134 | PIB135 | PIB136 |
| DE SAN PIERO DE | COFINES | PIB137 | PIB138 | PIB139 | PIB140 | PIB141 | PIB142 | PIB143 | PIB144 |
| DE SAN PIERO DE | COFINES | PIB145 | PIB146 | PIB147 | PIB148 | PIB149 | PIB150 | PIB151 | PIB152 |
| DE SAN PIERO DE | COFINES | PIB153 | PIB154 | PIB155 | PIB156 | PIB157 | PIB158 | PIB159 | PIB160 |
| DE SAN PIERO DE | COFINES | PIB161 | PIB162 | PIB163 | PIB164 | PIB165 | PIB166 | PIB167 | PIB168 |
| DE SAN PIERO DE | COFINES | PIB169 | PIB170 | PIB171 | PIB172 | PIB173 | PIB174 | PIB175 | PIB176 |
| DE SAN PIERO DE | COFINES | PIB177 | PIB178 | PIB179 | PIB180 | PIB181 | PIB182 | PIB183 | PIB184 |
| DE SAN PIERO DE | COFINES | PIB185 | PIB186 | PIB187 | PIB188 | PIB189 | PIB190 | PIB191 | PIB192 |
| DE SAN PIERO DE | COFINES | PIB193 | PIB194 | PIB195 | PIB196 | PIB197 | PIB198 | PIB199 | PIB200 |
| DE SAN PIERO DE | COFINES | PIB201 | PIB202 | PIB203 | PIB204 | PIB205 | PIB206 | PIB207 | PIB208 |
| DE SAN PIERO DE | COFINES | PIB209 | PIB210 | PIB211 | PIB212 | PIB213 | PIB214 | PIB215 | PIB216 |
| DE SAN PIERO DE | COFINES | PIB217 | PIB218 | PIB219 | PIB220 | PIB221 | PIB222 | PIB223 | PIB224 |
| DE SAN PIERO DE | COFINES | PIB225 | PIB226 | PIB227 | PIB228 | PIB229 | PIB230 | PIB231 | PIB232 |
| DE SAN PIERO DE | COFINES | PIB233 | PIB234 | PIB235 | PIB236 | PIB237 | PIB238 | PIB239 | PIB240 |
| DE SAN PIERO DE | COFINES | PIB241 | PIB242 | PIB243 | PIB244 | PIB245 | PIB246 | PIB247 | PIB248 |
| DE SAN PIERO DE | COFINES | PIB249 | PIB250 | PIB251 | PIB252 | PIB253 | PIB254 | PIB255 | PIB256 |
| DE SAN PIERO DE | COFINES | PIB257 | PIB258 | PIB259 | PIB260 | PIB261 | PIB262 | PIB263 | PIB264 |
| DE SAN PIERO DE | COFINES | PIB265 | PIB266 | PIB267 | PIB268 | PIB269 | PIB270 | PIB271 | PIB272 |
| DE SAN PIERO DE | COFINES | PIB273 | PIB274 | PIB275 | PIB276 | PIB277 | PIB278 | PIB2 | |

INSUMO UTILIZADO

MAGAP-SIGTIERRAS:
Modelo Digital de Elevación 1:5.000, 2010-2012
Ortofotografía 1:5.000, 2010-2012
Ortoimagen resolución menor de 5 m 2010-2013
Consorcio TRACASA-NIPSA:
Trabajo de campo años 2014-2015
Cartografía de referencia
INGEMM:
Cartografía geológica 1:100.000, 1:250.000
(para la Región Amazónica) y 1:1.000.000. Diversos años
PRONAREG-ORSTOM:
Mapa de Paisajes Naturales del Ecuador, 1:1.000.000, 198



Formación

Q_{da} Depósitos aluviales Q_{dl} Depósitos fluvio lacustres:

Fuente: Basado en la cartografía geológica 1:100.000 y 1:250.000 proporcionada por el INIGEMM en febrero de 2014.