
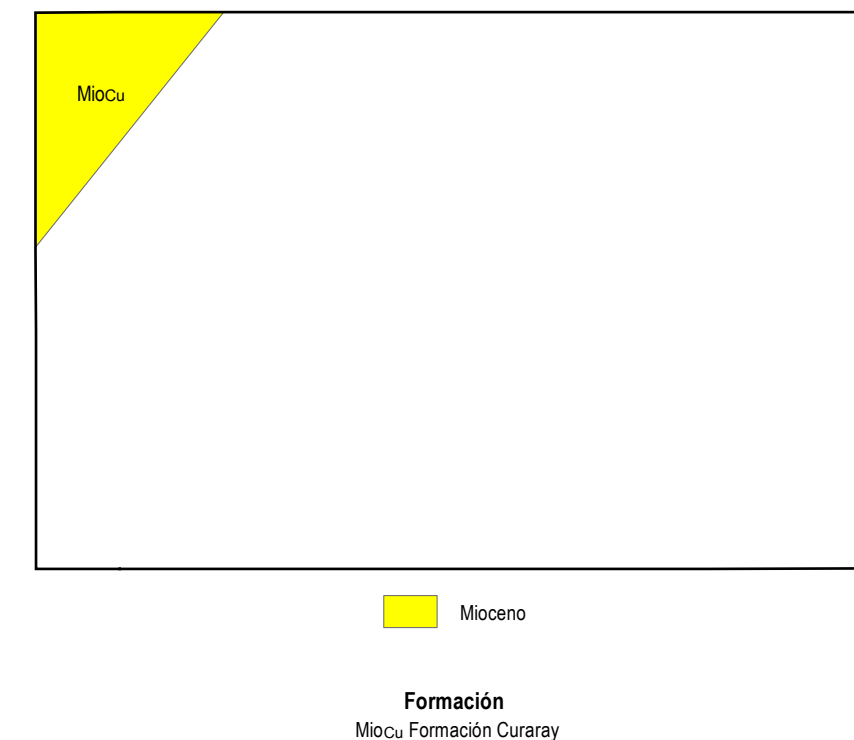
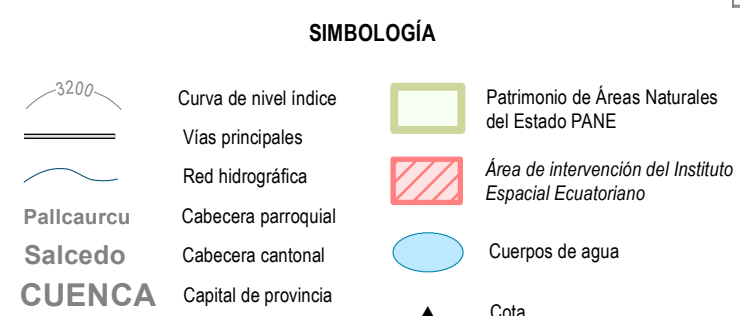
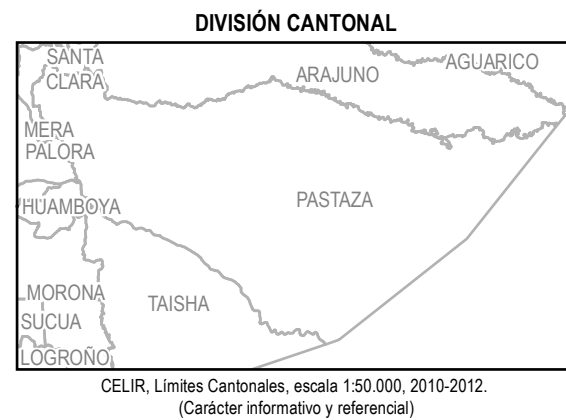
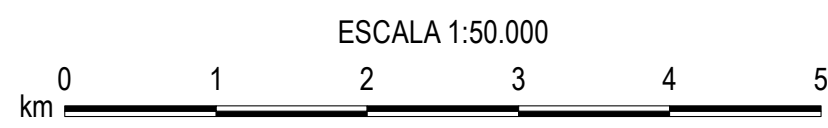
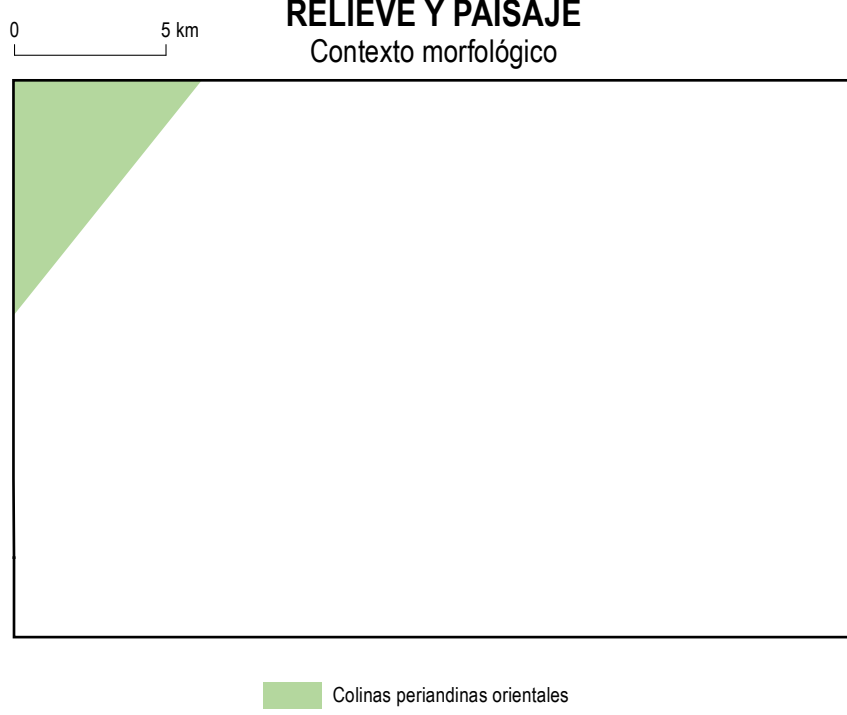
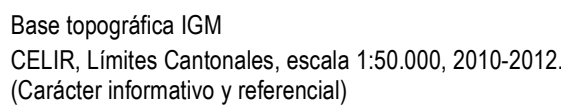


ECUADOR  
Escala 1:50.000

## GEOFORMAS

**Met1** Colinas en media naranja



 <p>Ministerio de Agricultura, Ganadería, Acuacultura y Pesca</p> <p>SIGTERRAS</p>	<p><b>UNIDAD EJECUTORA MAGAP-PRAT PROGRAMA SIGTERRAS</b></p>	
<p><b>Proyecto: Levantamiento de Cartografía Temática a escala 1:25.000 Lote 1</b></p>		
<p><b>Realizado por:</b></p>		<p><b>Fiscalizado por:</b></p>
<p><b>Mapa Geomorfológico del cantón PASTAZA, hoja 46 de 58, QV-A1</b></p>		
<p>Escala de trabajo 1:25.000</p>	<p>Escala de impresión 1:50.000</p>	<p>Fecha de elaboración: mayo de 2015</p>

Fuente: Basado en la cartografía geológica 1:100.000 y 1:250.000 proporcionada por el INIGEMM en febrero de 2014