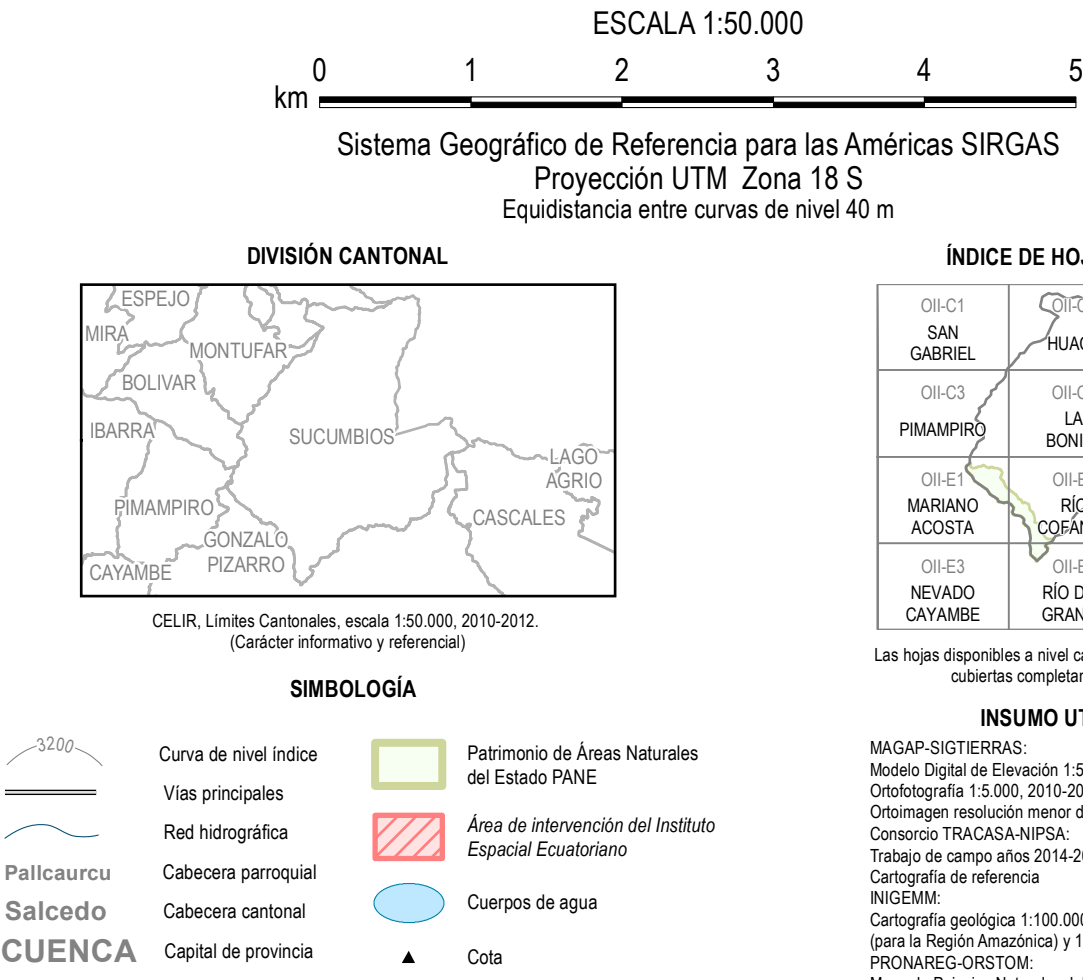
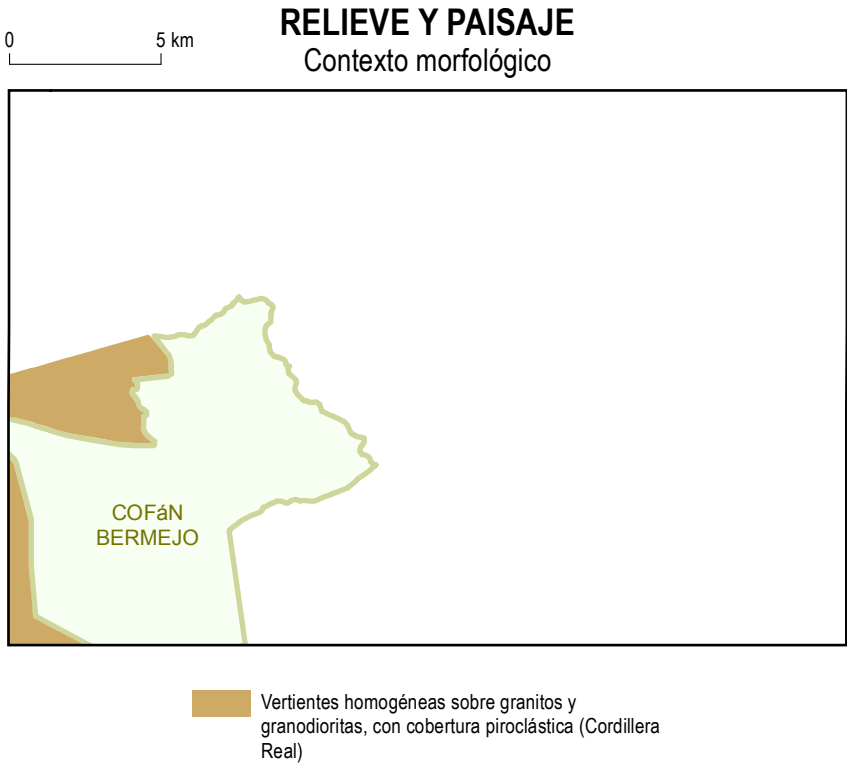
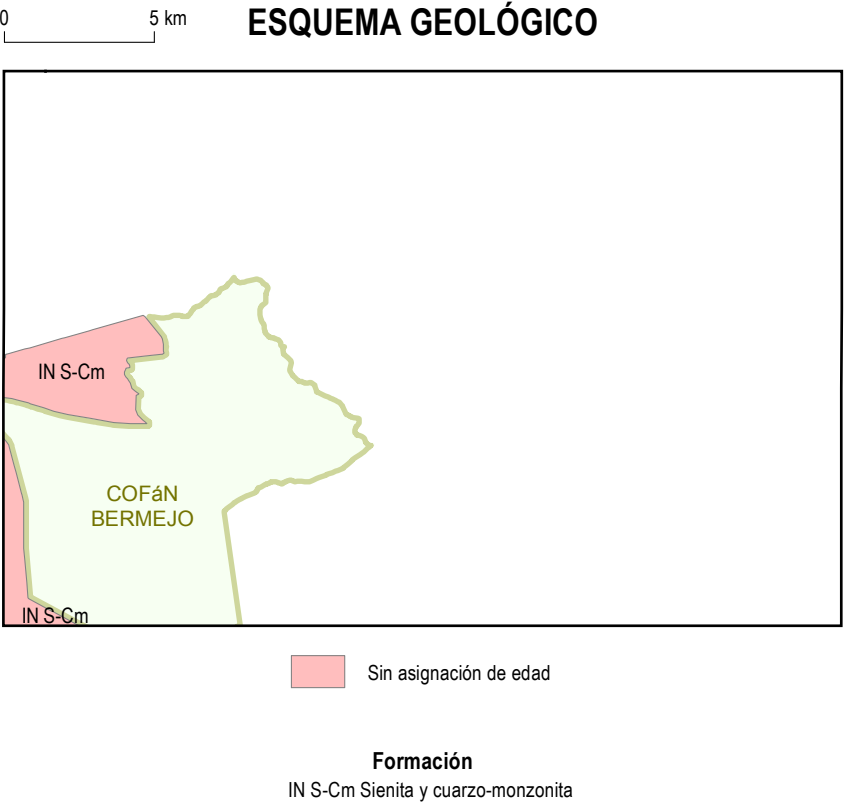


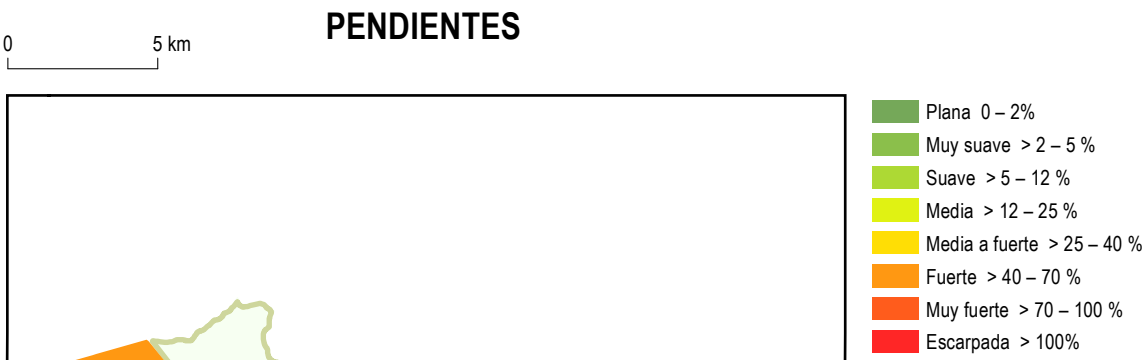
Base topográfica IGM
CELIR, Límites Cantonales, escala 1:50.000, 2010-2012.
(Carácter informativo y referencial)



ÍNDICE DE HOJAS 1:50.000		
OII-C1 SAN GABRIEL	OII-C2 HUACA	OII-D1 EL CALVARIO
OII-C3 LA BONITA	OII-D3 PUERTO LIBRE	OII-F3 LUMBAQUI
OII-E1 MARIANO ACOSTA	OII-E2 RIO QUE GRANDE	OII-F1 RIO QUE GRANDE
OII-E3 NEVADO CAYAMBE	OII-E4 CAYAMBE	OII-F2 CAYAMBE



GEOFORMAS	
FLUVIAL ENCAJAMIENTOS E INCISIONES FLUVIALES E1 Valle en V E2 Barranco	TECTÓNICO-EROSIVO R15 Relieve colinado alto R16 Relieve colinado muy alto R17 Relieve montañoso
LADERAS LADERAS RECTILÍNEAS Lr1 Vertiente rectilínea	POLIGÉNICAS COLUVIO ALUVIAL Coa2 Coluvio-aluvial antiguo
LADERAS HETEROGÉNEAS Y OTRAS MORFOLOGÍAS Lh1 Vertiente heterogénea	ARISTAS, DIVISORIAS E INTERFLUVIOS Ar2 Interfluvio de cimas estrechas



UNIDAD EJECUTORA MAGAP-PRAT PROGRAMA SIGTIERRAS	
Proyecto: Levantamiento de Cartografía Temática a escala 1:25.000 Lote 1	
Realizado por:	Fiscalizado por:
Mapa Geomorfológico del cantón SUCUMBÍOS, hoja 6 de 9, OII-D3	
Escala de trabajo 1:25.000	Escala de impresión 1:50.000
Fecha de elaboración: junio de 2015	