

 Áreas Misceláneas (valles en V, barrancos..)
 Suelo alterado, zona urbana
 No aplicable (lagunas, ríos..)

**CIMAS FRÍAS DE LAS
CORDILLERAS
OCCIDENTAL Y REAL**
Relieves de los márgenes

*Relieves de los márgenes
de las cimas frías*

ISOMÉSICO

2. Andic Dystrudepts
3. Typic Hapludands

**VERTIENTES
EXTERNAS DE LA
CORDILLERA
OCCIDENTAL**

*Relieves diversificados
sobre materiales volcánicos*

ISOTÉRMICO

12. Typic Hapludands
14. Pachic Hapludolls

18. Typic Hapludands
20. Dystric Eutrudepts
24. Pachic Hapludolls

27. Pachic Hapludolls
36. Humic Eutrudepts

38. Humic Eutrudepts

40. Typic Hapludands
42. Typic Hapludolls

44. Typic Hapludolls

48. Acrudoxic Fulvudands
49. Ultic Hapludands

50. Acridoxic Euludands

51. Acrudoxic Fulvudands

52. Acridoxie Pulverulans
53. Acridoxie Fubrudande

54. Acrudoxic Hapludands

55. Thapctic Hapludands

56. Urtic Hapludands

57. Acrudoxic Hapludands

58. Acrudoxic Hapludands

59. Acrudoxic Fulvudands
62. Acrudoxic Hapludands

63. Acrudoxic Hapludands

65. Acrudoxic Hapludands
ISOHIPERTÉRMIQO

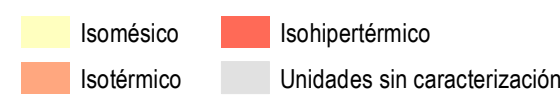
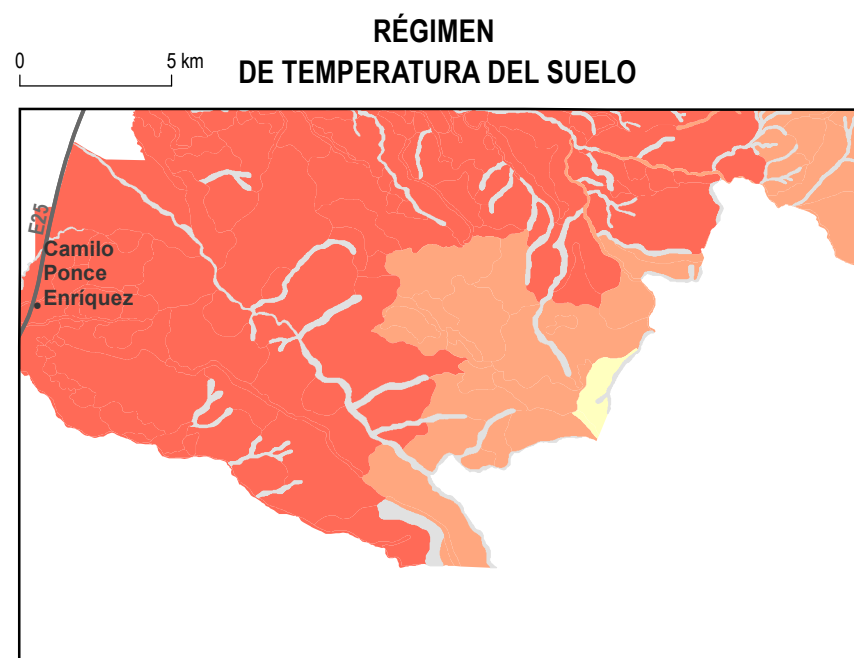
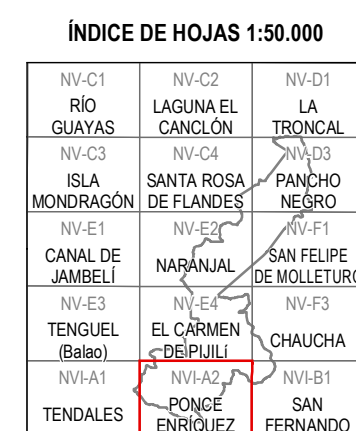
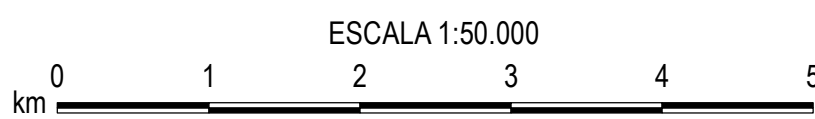
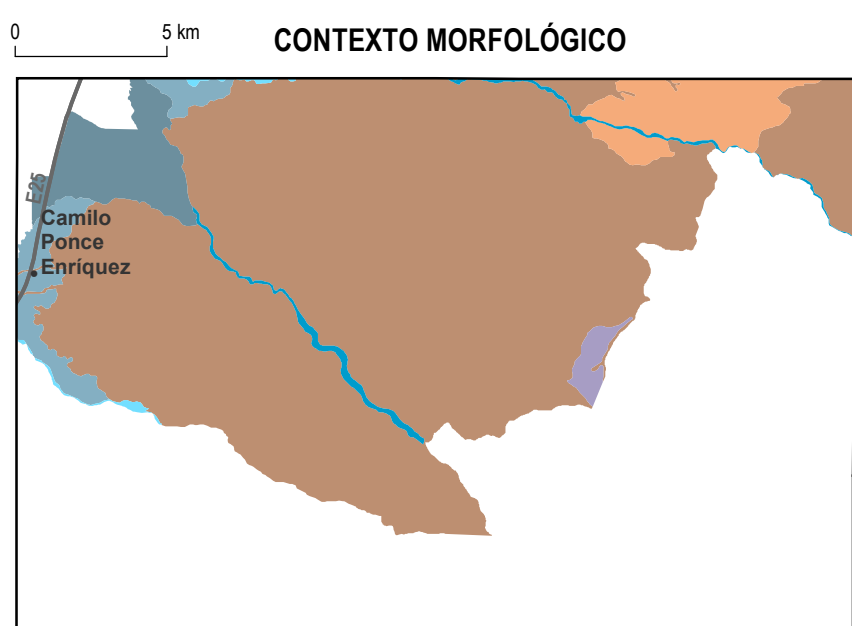
67. Oxidocyclodextrins

68. Andic Dystrudepts

73. Typic Dystrudepts

(*) Para leyenda detallada consulta

(*) Para leyenda detallada consultar el archivo *Leyenda_Detallada_Canton_CAMILO PONCE ENRÍQUEZ.xls*



 <p>Ministerio de Agricultura, Ganadería, Acuicultura y Pesca GOBIERNO DE LA PATAGONIA</p>	<p align="center">UNIDAD EJECUTORA MAGAP-PRAT PROGRAMA SIGTERRAS</p>
<p align="center">Proyecto: Levantamiento de Cartografía Temática a escala 1:25.000 Lote 2</p>	
<p align="center">Realizado por: </p>	<p align="center">Fiscalizado por: </p>
<p align="center">Mapa Geopedológico del cantón CAMILO PONCE ENRIQUEZ, 9a de 10, NVI-A2</p>	
<p>Escala de trabajo 1:25.000</p>	<p align="center">Escala de impresión 1:50.000</p> <p align="right">Fecha de elaboración: noviembre de 2015</p>