

TIPOS DE SUELOS
Clasificación (Soil Taxonomy SSS, USDA 2006)

- Mollisoles**
- Typic Hapludolls
- Andisoles**
- Alic Hapludands
- Inceptisoles**
- Humic Dystrudepts

UNIDADES SIN CARACTERIZACIÓN

- Áreas Misceláneas (valles en V, barrancos...)
- Suelo alterado, zona urbana
- No aplicable (lagunas, ríos...)

LEYENDA RESUMIDA (*)

CIMAS FRÍAS DE LAS CORDILLERAS OCCIDENTAL Y REAL

Relieves de los márgenes de las cimas frías

ISOMÉSICO

1. Alic Hapludands

VERTIENTES EXTERNAS DE LA CORDILLERA OCCIDENTAL

Relieves diversificados sobre materiales volcánicos antiguos, con parcial cobertura piroclástica (Cordillera Occidental)

ISOTÉRMICO

- 42. Typic Hapludolls
- 43. Typic Hapludolls
- 44. Typic Hapludolls
- 45. Typic Hapludolls
- 46. Typic Hapludolls
- 61. Humic Dystrudepts
- 64. Typic Hapludolls

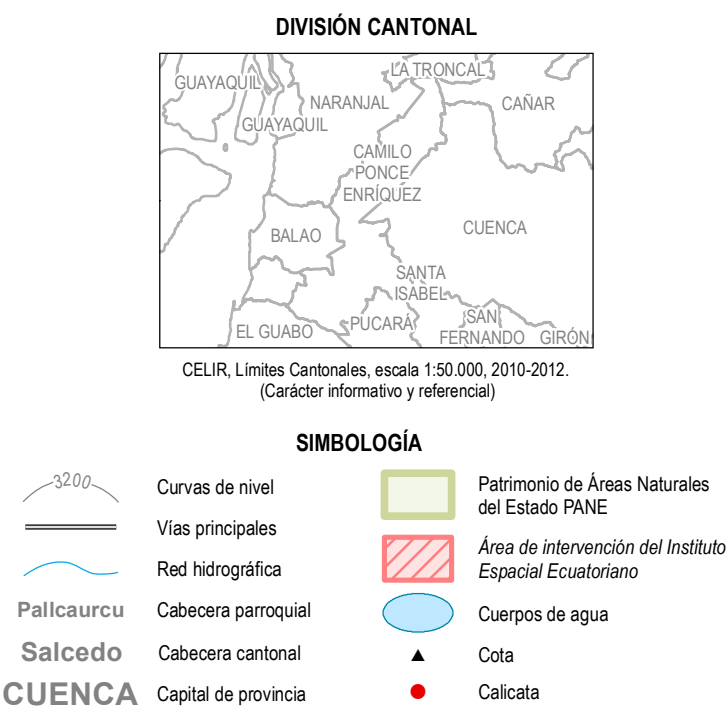
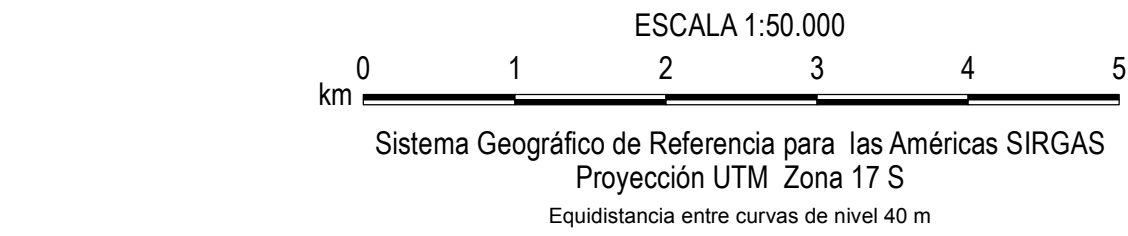
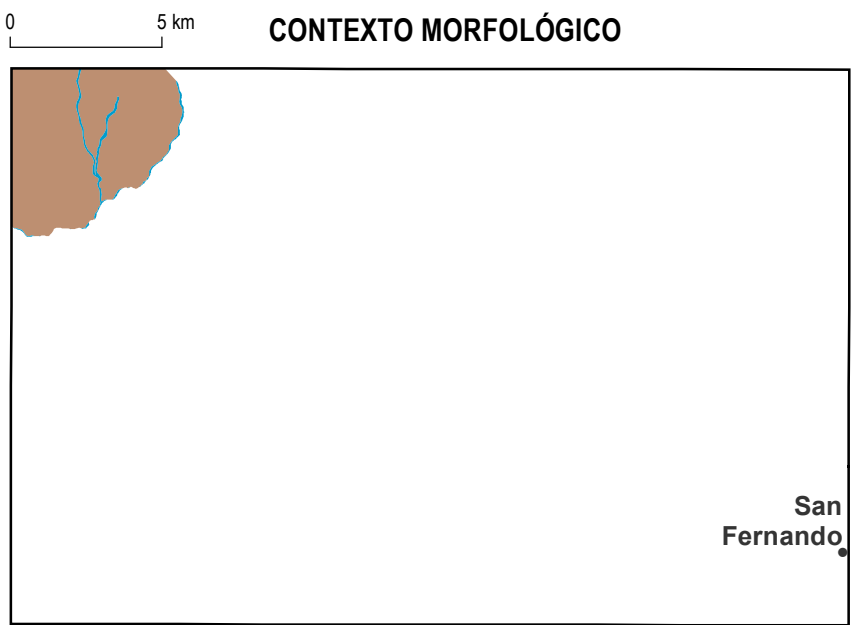
MEDIO ALUVIAL DE SIERRA

Medio aluvial de Sierra

ISOTÉRMICO

- 254. Humic Dystrudepts


Base topográfica IGM
CELIR, Límites Cantonales, escala 1:50.000, 2010-2012.
(Carácter informativo y referencial)



ÍNDICE DE HOJAS 1:50.000

NV-C1	NV-C2	NV-D1
RÍO GUAYACIL	LAGUNA EL CAÑAL	LA TRONCAL
NV-C3	NV-C4	NV-D3
SANTA ROSA	PANCHO NEGRO	
NV-E1	NV-E2	NV-F1
CANAL DE JAMBELI	NARANJAL DE MOLLETO	SAN FELIPE
NV-E3	NV-E4	NV-F3
TENQUEL (Bello)	EL CARMEN	CHAUCHA
NV-A1	NV-A2	NV-B1
TENDALES	RONCE ENRIQUEZ	SAN FERNANDO

Las hojas disponibles a nivel cantonal no incluyen aquellas cubiertas completamente por PANE.



(*) Para leyenda detallada consultar el archivo *Leyenda_Detallada_Canton_CAMILO PONCE ENRÍQUEZ.xls*

 <div>Ministerio de Agricultura, Ganadería, Acuicultura y Pesca</div> <div>SIGTIERRAS</div>	UNIDAD EJECUTORA MAGAP-PRAT PROGRAMA SIGTIERRAS	
Proyecto: Levantamiento de Cartografía Temática a escala 1:25.000 Lote 2		
Realizado por:		Fiscalizado por:
		
Mapa Geopedológico del cantón CAMILO PONCE ENRÍQUEZ, hoja 10 de 10, NVI-B1		
Escala de trabajo 1:25.000	Escala de impresión 1:50.000	Fecha de elaboración: noviembre de 2015