

 Áreas Misceláneas (valles en V, barrancos..)
 Suelo alterado, zona urbana
 No aplicable (lagunas, ríos..)

VERTIENTES EXTERNAS DE LA CORDILLERA OCCIDENTAL

*Relieves diversificados
sobre materiales volcánicos
antiguos, con parcial
cobertura piroclástica
(Cordillera Occidental)*

ISOTÉRMICO

8. Typic Hapludands
9. Typic Hapludolls
30. Typic Fulvudands
35. Typic Fulvudands
41. Typic Dystrudepts

ISOHIPERTÉRMIICO

79. Typic Hapludands
83. Typic Dystrudepts
90. Typic Fulvudands
92. Typic Dystrudepts
100. Typic Dystrudepts
102. Dystric Eutrudepts
104. Dystric Eutrudepts
109. Oxid Dystrudepts
115. Typic Hapludalfs
158. Dystric Eutrudepts
169. Andic Dystrudepts
187. Dystric Eutrudepts
199. Typic Udorthents

Vertientes homogéneas
sobre granitos y
granodioritas, con parcial
cobertura piroclástica
(Cordillera Occidental)

ISOHIPERTÉRMIICO

223. Dystric Eutrudepts
230. Dystric Eutrudepts
233. Typic Hapludalfs

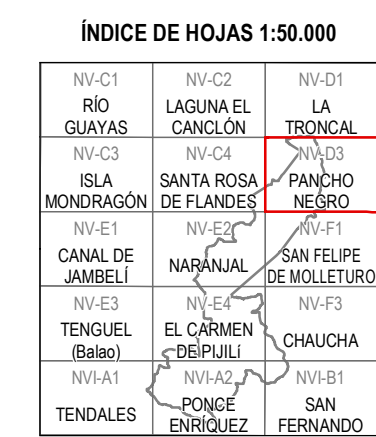
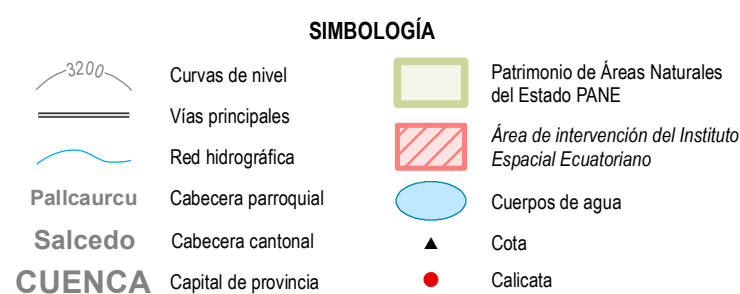
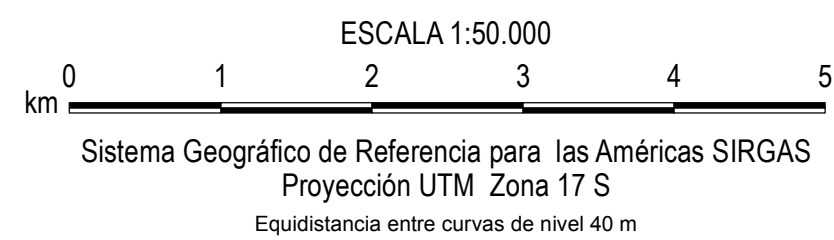
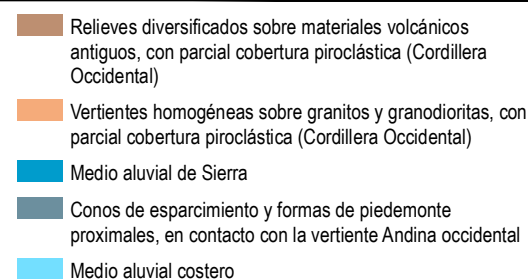
**PIEMONTE ANDINO
OCCIDENTAL**

Conos de esparcimiento y formas de piedemonte proximales, en contacto con la vertiente Andina occidental

ISOHIPERTÉRMIKO

281. Typic Udorthents
282. Typic Hapludolls
284. Typic Hapludolls
287. Mollic Endoaquepts
292. Oxyaquic Eutrudepts
294. Typic Eutrudepts
298. Oxyaquic Eutrudepts

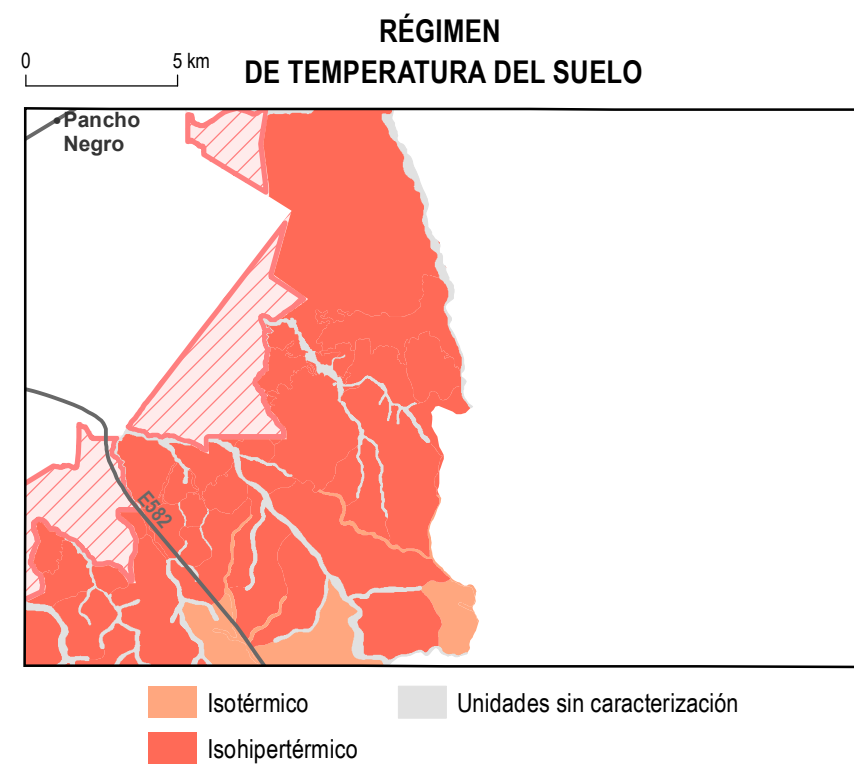
(*) Para leyenda detallada consultar el archivo *Leyenda_Detallada_Canton_CAMILO PONCE ENRÍQUEZ.xls*



Las hojas disponibles a nivel cantonal no incluyen aquellas cubiertas completamente por PANE.

INSUMO UTILIZADO

PRESENTE PROYECTO
Mapa Geomorfológico, 1: 25.000, 2014.
Trabajos de campo 2014.
Cartografía de referencia:
MAG-PRONAREG-ORSTOM
Mapas Morfolopedológicos de Costa y
Amazonía, 1:200.000 y 1:500.000, 1980 -1984.
Mapas de Suelos de la Sierra, 1:50.000, 1980-1984.



 <div> <div>Ministerio de Agricultura, Ganadería, Acuicultura y Pesca</div> <div>SECRETARÍA</div> </div>			<div>UNIDAD EJECUTORA MAGAP-PRAT PROGRAMA SIGTIERRAS</div>		
<div>Proyecto: Levantamiento de Cartografía Temática a escala 1:25.000 Lote 2</div>					
<div>Realizado por:</div> <div>   </div>		<div>Fiscalizado por:</div> <div>   </div>			
<div>Mapa Geopedológico del cantón CAMILO PONCE ENRÍQUEZ, hoja 3 de 10, NV-D3</div>					
<div>Escala de trabajo 1:25.000</div>		<div>Escala de impresión 1:50.000</div>		<div>Fecha de elaboración: noviembre de 2015</div>	