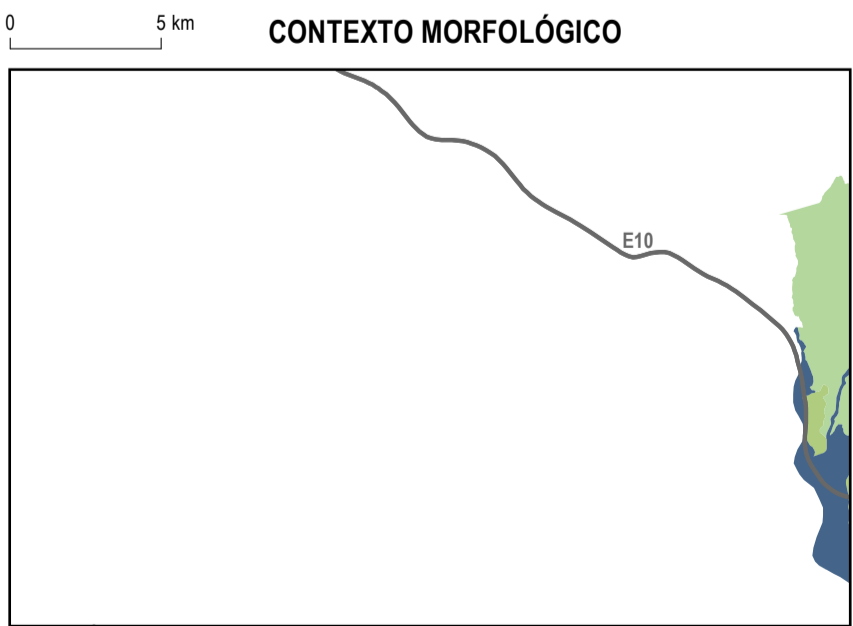


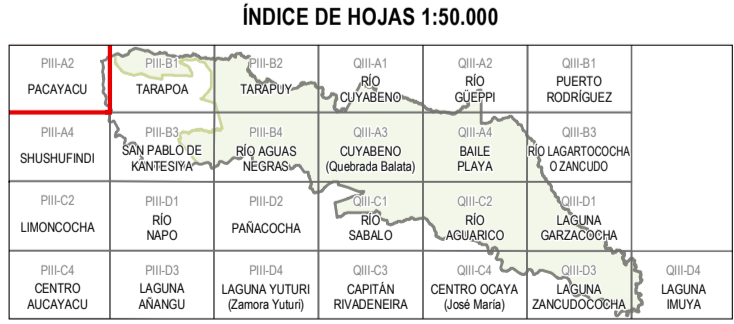
Base topográfica IGM
CELIR, Límites Cantonales, escala 1:50.000, 2010-2012.
(Carácter informativo y referencial)



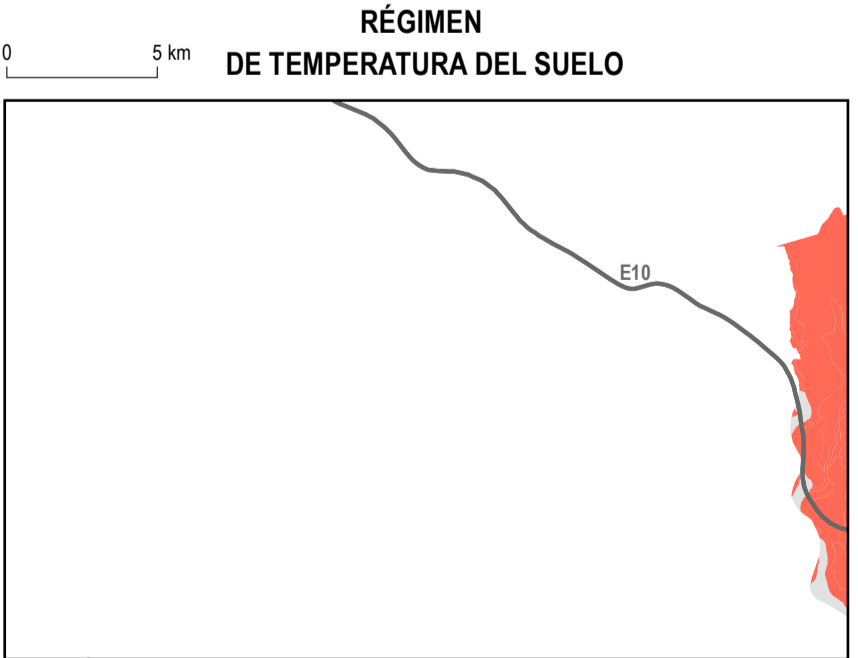
Piedemontes distales, sin cobertura de cenizas volcánicas
Colinas periandinas orientales
Medio aluvial amazónico



Curvas de nivel
Vías principales
Red hidrográfica
Cabeecera parroquial
Cabeecera cantonal
Capital de provincia



INSUMO UTILIZADO
PRESENTE PROYECTO
Mapa Geomorfológico, 1:25.000, 2014
Trabajos de campo 2014
Cartografía de referencia:
MAG-PRONAREG-ORSTOM
Mapas Morfopedológicos de Costa y
Amazonia, 1:200.000 y 1:500.000, 1980-1984.
Mapas de Suelos de la Sierra, 1:50.000, 1980-1984



Isotérmico
Unidades sin caracterización

TIPOS DE SUELOS
Clasificación (Soil Taxonomy SSS, USDA 2006)

Ultisoles	Inceptisoles
Typic Palehumults	Andic Dystrudepts
Typic Paleudults	Andic Oxyaquic Dystrudepts
Andisoles	Oxyaquic Dystrudepts
Alic Hapludands	Entisoles
Aquic Hapludands	Typic Udipluents

UNIDADES SIN CARACTERIZACIÓN

Áreas Misceláneas (valles en V, barrancos...)	Suelo alterado, zona urbana	No aplicable (lagunas, ríos...)
---	-----------------------------	---------------------------------

LEYENDA RESUMIDA (*)

AMAZONÍA PERIANDINA

Piedemontes distales, con
parcial cobertura de
cenizas volcánicas

ISOHIPERTÉRMICO

- Andic Dystrudepts
- Aquic Hapludands
- Andic Dystrudepts

Colinas Periandinas
orientales

ISOHIPERTÉRMICO

- Typic Palehumults
- Typic Paleudults
- Alic Hapludands

MEDIO ALUVIAL
AMAZÓNICO

Medio aluvial amazónico

ISOHIPERTÉRMICO

- Aquic Hapludands
- Oxyaquic Dystrudepts
- Typic Udipluents
- Andic Oxyaquic
Dystrudepts

(*) Para leyenda detallada consultar el archivo [Leyenda_Detallada_Canton_CUYABENO.xls](#)

 <p>Ministerio de Agricultura, Ganadería, Acuicultura y Pesca MAGAP</p>	UNIDAD EJECUTORA MAGAP-PRAT PROGRAMA SIGTIERRAS	
Proyecto: Levantamiento de Cartografía Temática a escala 1:25.000 Lote 1		
Realizado por:  CONSEJO NACIONAL DE Cartografía y Información Geográfica 		Fiscalizado por:  INstituto Nacional de Estadística y Censos
Mapa Geopedológico del cantón CUYABENO, hoja 1 de 6, PIII-A2		
Escala de trabajo 1:25.000	Escala de impresión 1:50.000	Fecha de elaboración: agosto de 2015