




 Áreas Misceláneas (valles en V, barrancos..)
 Suelo alterado, zona urbana
 No aplicable (lagunas, ríos..)

**MEDIO ALUVIAL
AMAZÓNICO**

13. Oxyaquic Dystrudepts

■ Isohipertérmico
■ Unidades sin caracterización

(*) Para leyenda detallada consultar el archivo *Leyenda_Detallada_Canton_CUYABENO.xls*

 <p>Ministerio de Agricultura, Ganadería, Acuicultura y Pesca</p> <p>SECRETARÍA</p>	<p align="center">UNIDAD EJECUTORA MAGAP-PRAT PROGRAMA SIERRAS</p>
<p align="center">Proyecto: Levantamiento de Cartografía Temática a escala 1:25.000 Lote 1</p>	
<p align="center">Realizado por: </p>	<p align="center">Fiscalizado por: </p>
<p align="center">Mapa Geopedológico del cantón CUYABENO, hoja 4 de 6, PIH-A4</p>	
<p align="center">Escala de trabajo 1:25.000</p>	<p align="center">Escala de impresión 1:50.000</p> <p align="right">Fecha de elaboración: agosto de 2015</p>