

Inceptisoles

Entisoles

Typic Udorthents

UNIDADES SIN CARACTERIZACIÓN

 Áreas Misceláneas (valles en V, barrancos..)
 Suelo alterado, zona urbana
 No aplicable (lagunas, ríos..)

LEYENDA RESUMIDA (*)

**VERTIENTES
EXTERNAS DE LA
CORDILLERA
OCCIDENTAL**

Relieves diversificados sobre materiales volcánicos antiguos, con cobertura piroclástica (Cordillera Occidental)

ISOTÉRMICO

1. Thaptic Udivitrands
2. Thaptic Udivitrands
3. Thaptic Udivitrands
4. Andic Eutrudepts
5. Typic Hapludands
6. Acrudoxic Hapludands
7. Oxyaquic Udivitrands
8. Oxyaquic Udivitrands

ISOHIPERTÉRMIKO

10. Acrudoxic Hapludands
26. Thaptic Udivitrands
28. Typic Hapludands
31. Typic Hapludands
41. Thaptic Udivitrands
43. Acrudoxic Hapludands
44. Acrudoxic Hapludands

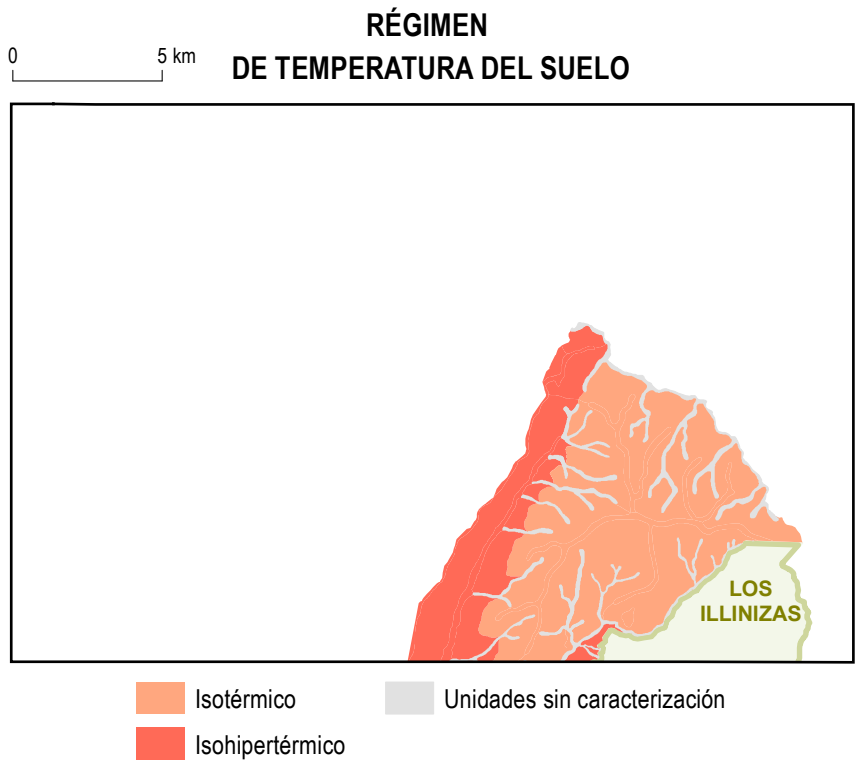
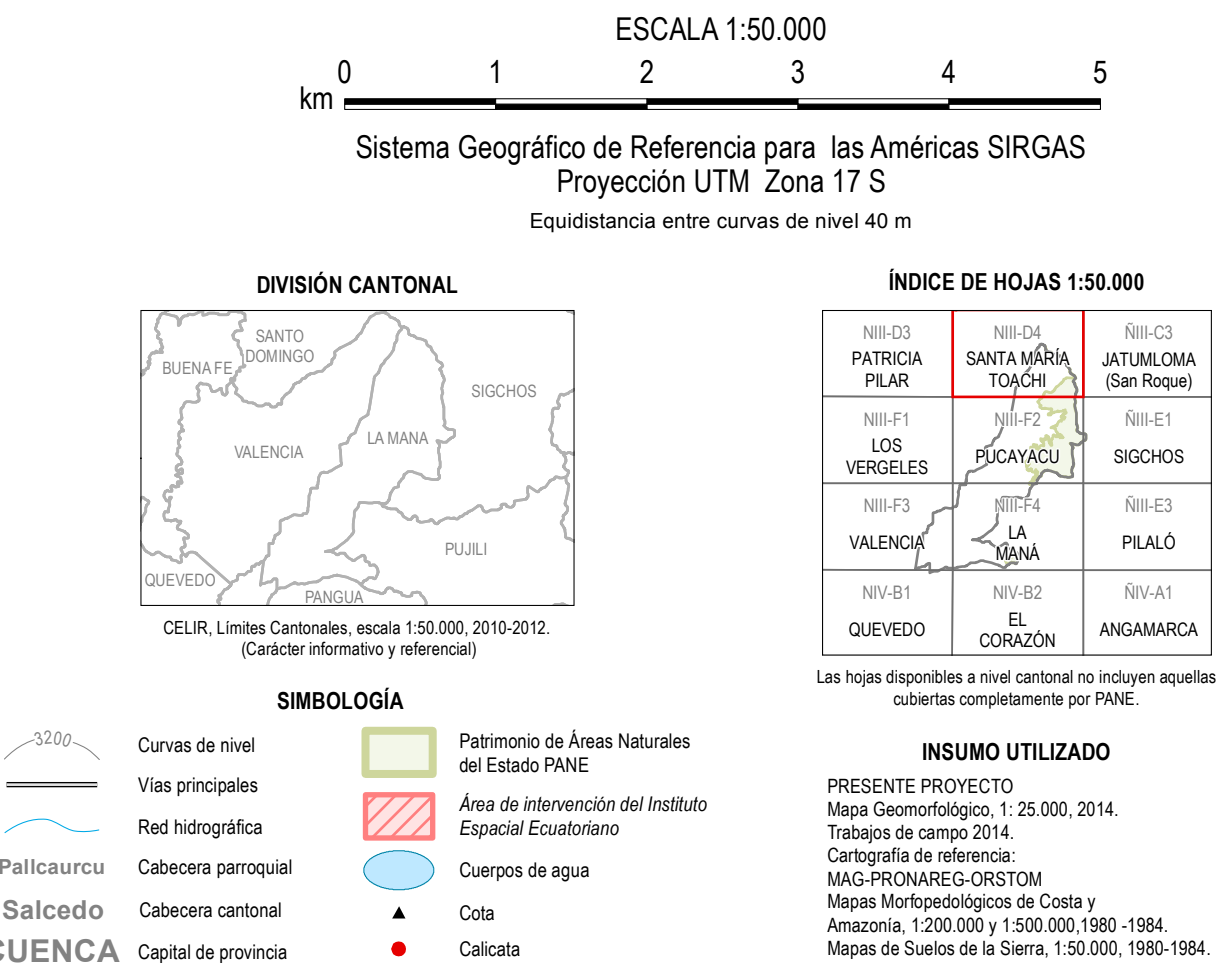
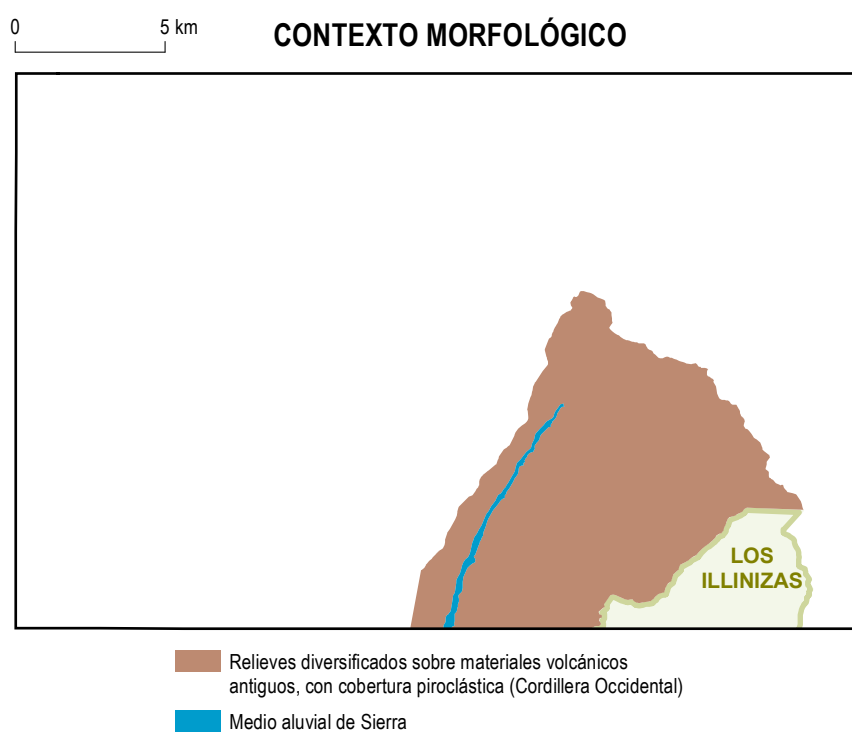
MEDIO ALUVIAL DE SIERRA

Medio aluvial de Sierra

ISOHIPERTÉRMIKO

- ## 61. Typic Udorthents

A map of Ecuador showing its provinces: Esmeraldas, Imbabura, Sucumbios, Santo Domingo de los Colorados (highlighted in red), Napo, Orellana, Manabí, Los Rios, Azuay, Pastaza, Santa Elena, Bolívar, Zamora Chinchipe, Loja, and El Oro. The map also shows the Pacific Ocean (Océano Pacifico) to the west, and the borders with Colombia to the north and Peru to the south. A scale bar indicates 0 to 100 km.



(*) Para leyenda detallada consultar el archivo *Leyenda_Detallada_Canton_LA_MANA.xls*

 <p>Ministerio de Agricultura, Ganadería, Acuicultura y Pesca MAGAP</p>	<p align="center">UNIDAD EJECUTORA MAGAP-PRAT PROGRAMA SIGTIERRAS</p>
<p align="center">Proyecto: Levantamiento de Cartografía Temática a escala 1:25.000 Lote 1</p>	
<p align="center">Realizado por: </p>	<p align="center">Fiscalizado por: </p>
<p align="center">Mapa Geopedológico del cantón LA MANA, hoja 1 de 5, NIII-D4</p>	
<p>Escala de trabajo 1:25.000</p>	<p align="center">Escala de impresión 1:50.000</p> <p align="right">Fecha de elaboración: octubre de 2015</p>