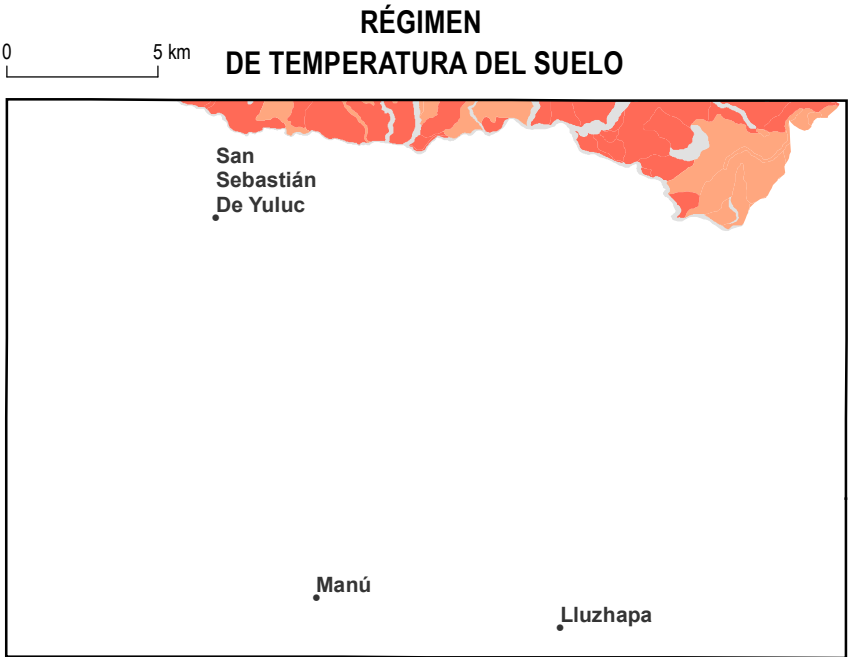
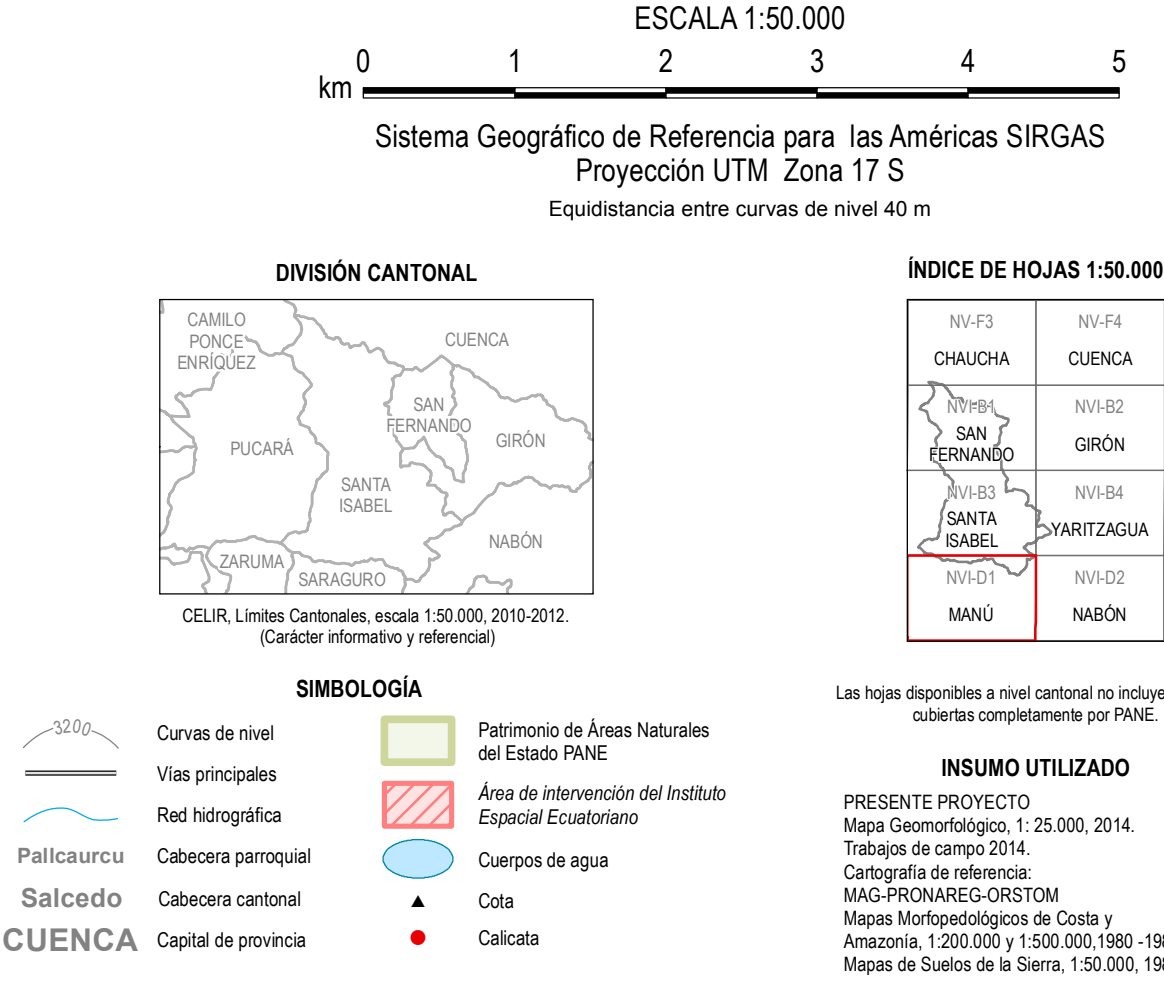
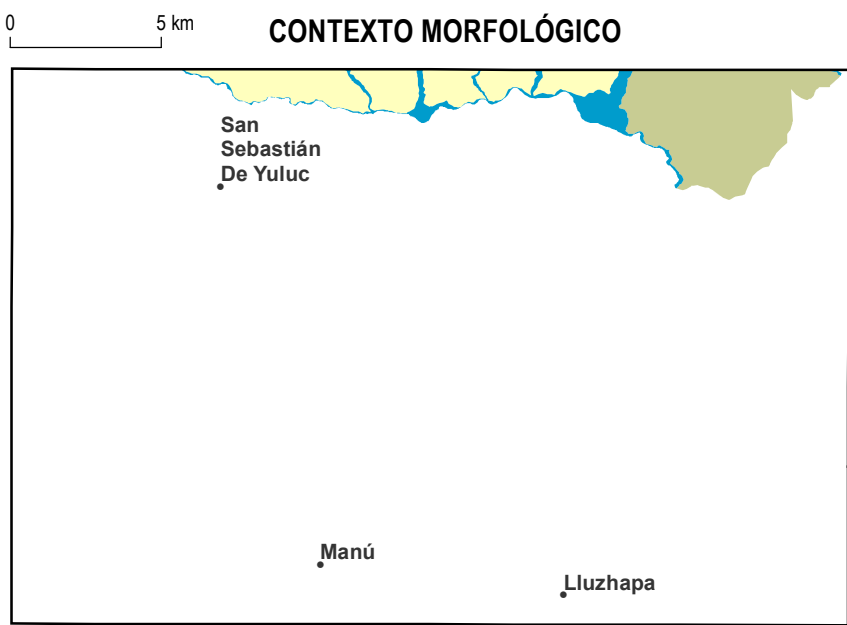


Base topográfica IGM
CELIR, Límites Cantonales, escala 1:50.000, 2010-2012.
(Carácter informativo y referencial)



LEYENDA RESUMIDA (*)

267. Typic Haplustolls
275. Fluventic Haplocambids
276. Typic Haplocambids
277. Typic Haplotorrerts
278. Typic Haplotorrerts
279. Ustic Haplocambids
280. Ustic Haplocambids
281. Typic Haplocambids

VERTIENTES Y RELIEVES DE CUENCAS INTERANDINAS
Vertientes y relieves inferiores de las Cuencas Interandinas, con parcial cobertura piroclástica (Sierra Sur)

ISOTÉRMICO
165. Lithic Haplusterts
172. Typic Haplusterts
173. Aridic Haplustolls
179. Ustic Haplustafts
188. Typic Haplusterts
192. Typic Haplusterts
195. Vertic Haplusterts
197. Vertic Haplusterts
200. Typic Haplusterts
202. Typic Haplusterts

ISOHIPERTÉRMICO
203. Lithic Ustic Torriorthents
205. Typic Haplocambids
206. Typic Haplocambids
207. Lithic Ustic Torriorthents
209. Typic Haplocambids
212. Typic Haplocambids
215. Typic Haplocambids
218. Lithic Ustic Torriorthents

RELIEVES DE FONDO DE CUENCAS INTERANDINAS
Relieves de fondo de Cuencas Interandinas con parcial cobertura piroclástica

ISOTÉRMICO
225. Typic Haplocambids
227. Typic Haplocambids
228. Typic Haplocambids

ISOHIPERTÉRMICO
244. Typic Haplocambids
245. Typic Haplocambids
246. Typic Haplocambids
248. Typic Haplocambids
255. Typic Haplocambids
258. Typic Torriorthents
259. Fluventic Haplocambids

MEDIO ALUVIAL DE SIERRA
Medio aluvial de Sierra

ISOTÉRMICO
262. Typic Haplocambids

ISOHIPERTÉRMICO

(*) Para leyenda detallada consultar el archivo *Leyenda_Detallada_Canton_SANTA ISABEL.xls*

		UNIDAD EJECUTORA MAGAP-PRAT PROGRAMA SIGTIERRAS	
Ministerio de Agricultura, Ganadería, Acuicultura y Pesca SIGTIERRAS			
Proyecto: Levantamiento de Cartografía Temática a escala 1:25.000 Lote 2			
Realizado por:		Fiscalizado por:	
Mapa Geopedológico del cantón SANTA ISABEL, hoja 5 de 5, NVI-D1			
Escala de trabajo 1:25.000	Escala de impresión 1:50.000	Fecha de elaboración: noviembre de 2015	