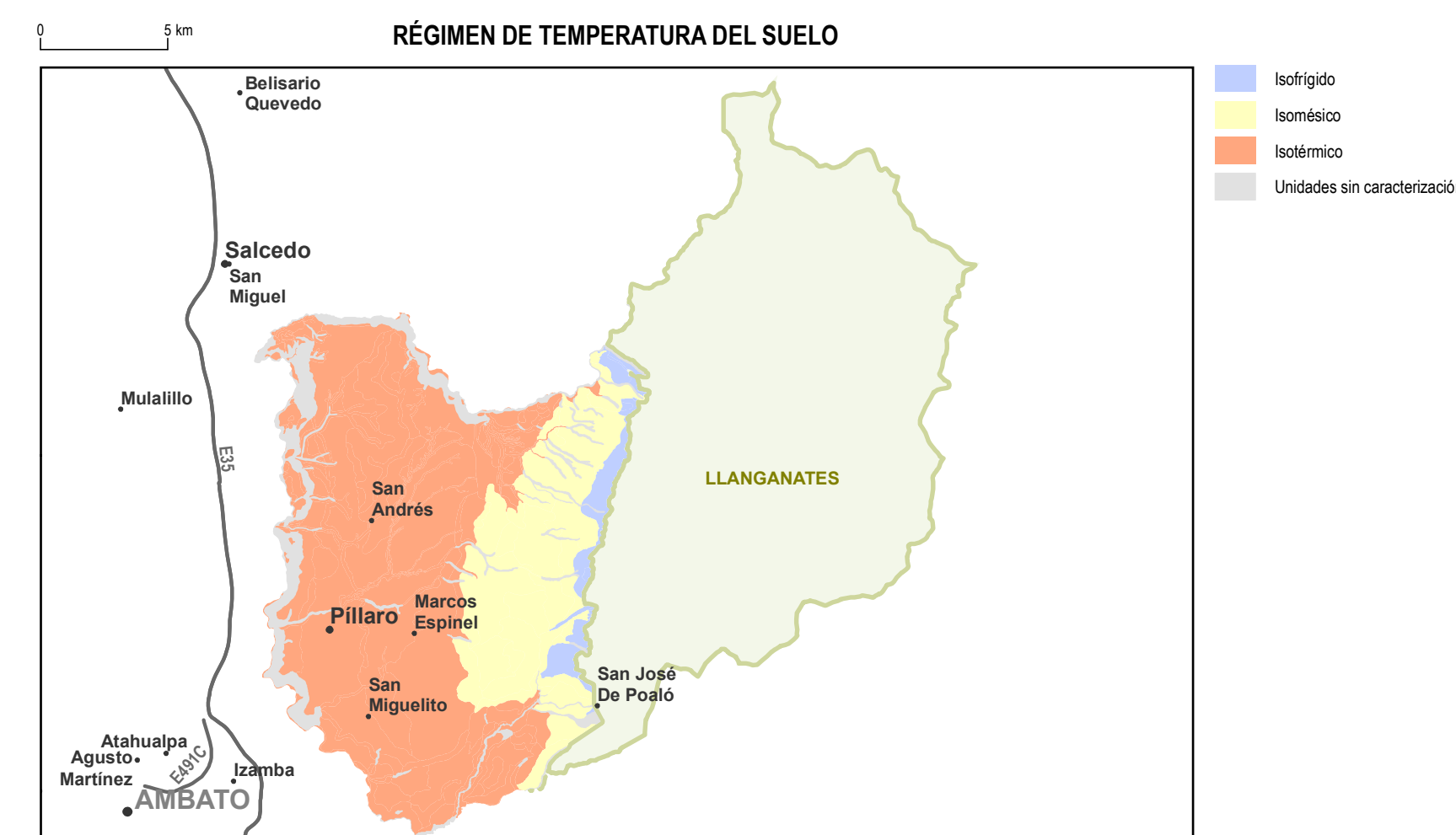
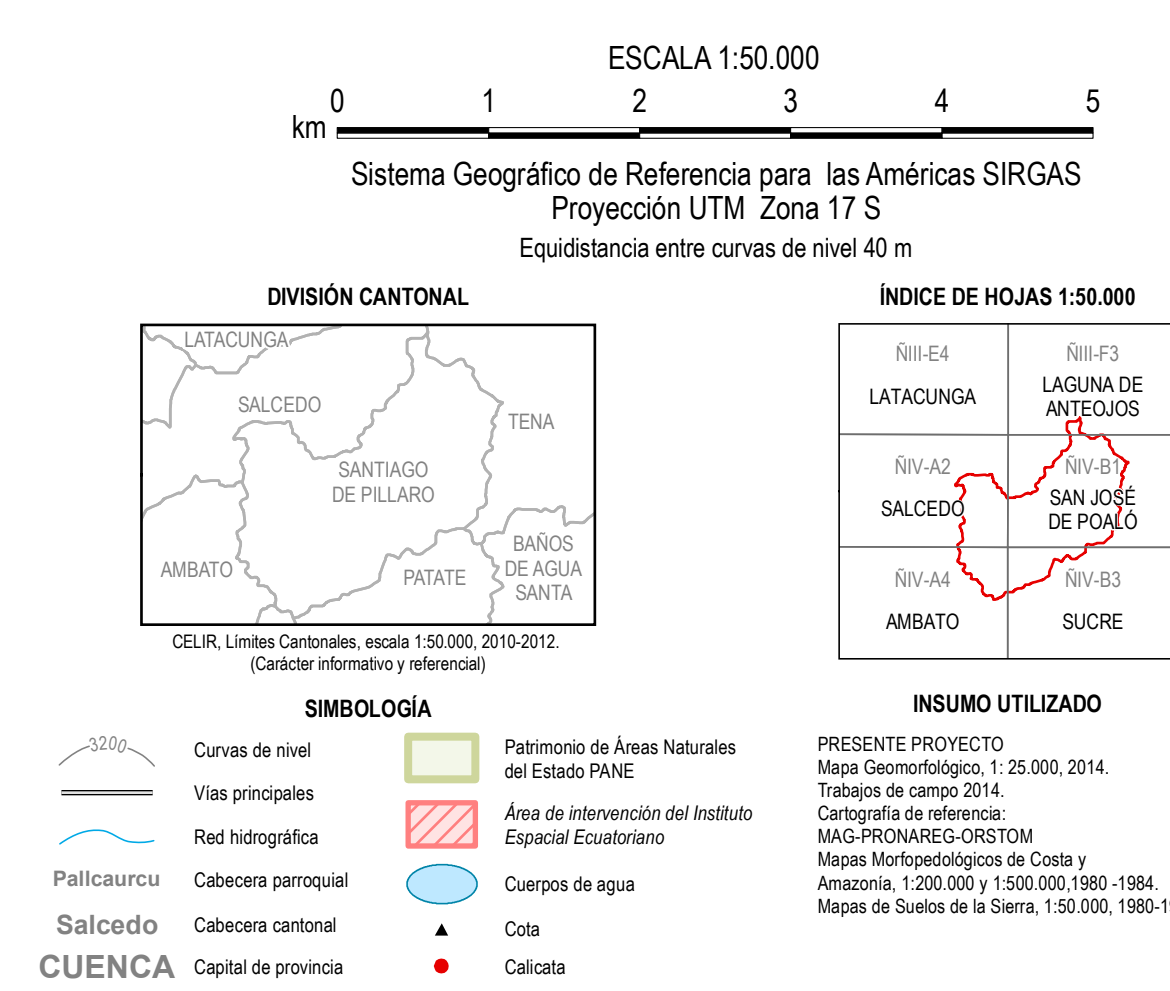
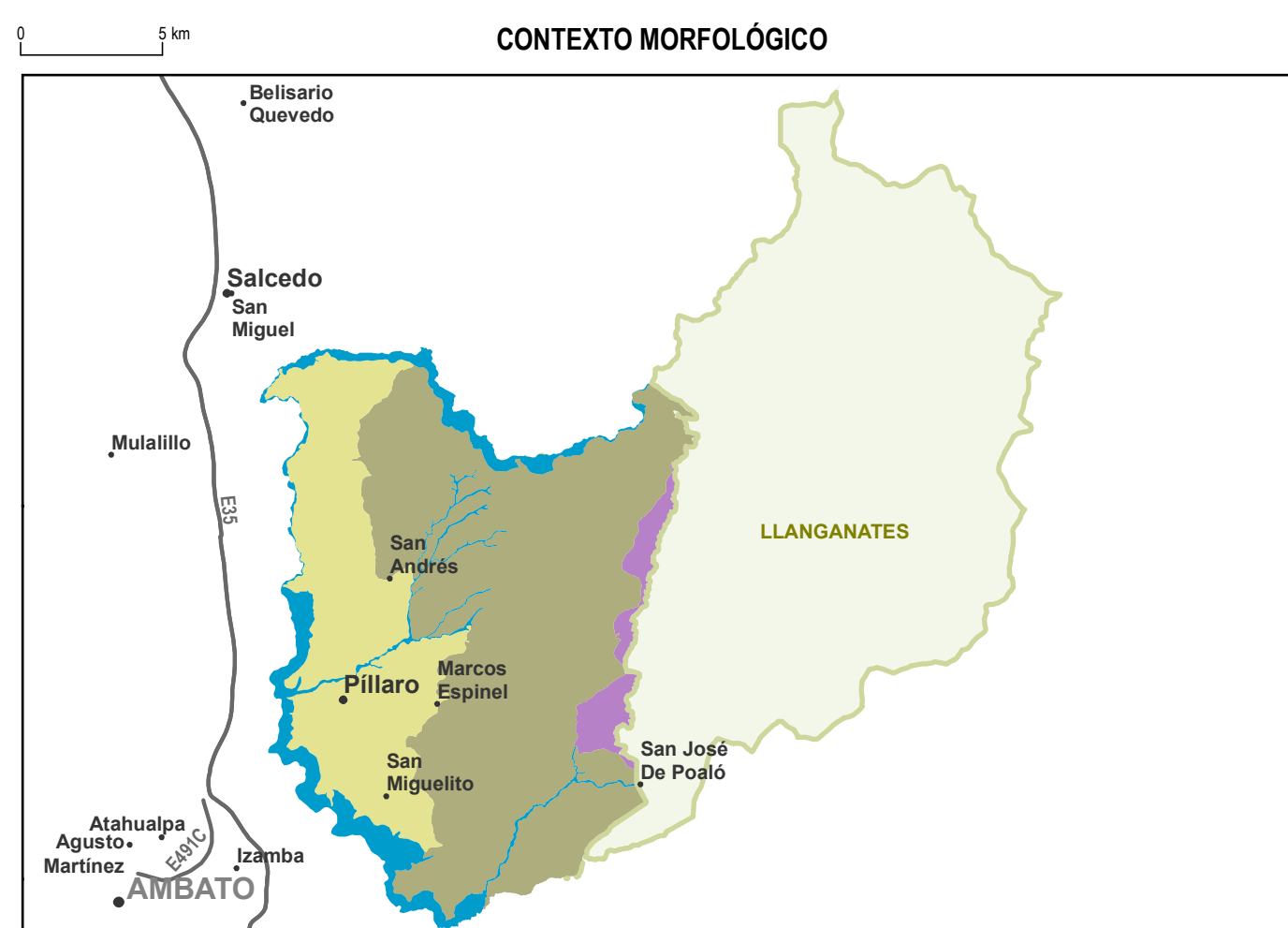
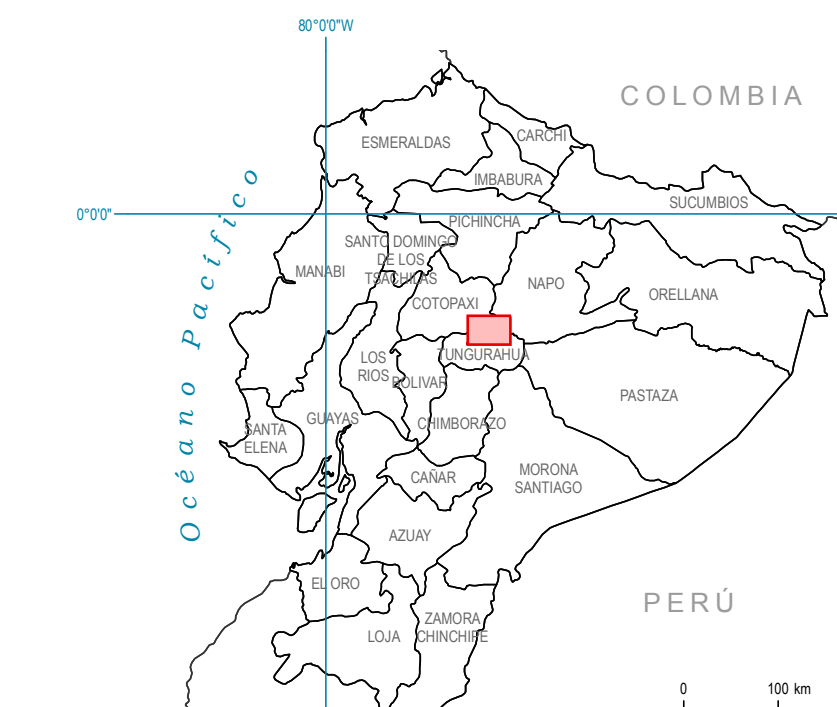


Base topográfica IGM  
CELIR, Límites Cantonales, escala 1:50.000, 2010-2012.  
(Carácter informativo y referencial)



|  |  |
|--|--|
|  <p> <b>GOBIERNO DE ASTURIAS</b><br/>         X: Agricultura, Ganadería,<br/>         Pesca y Alimentación<br/>         SIAI 0000000       </p> | <b>UNIDAD EJECUTORA MAGAP-PRAT PROGRAMA SIGTIERRAS</b>   |
| <p><b>Proyecto:</b> Levantamiento de Cartografía Temática a escala 1:25.000 Lote 1</p>   |  |
| <p><b>Realizado por:</b>  <b>Geografía Regional</b></p>   | <p><b>Fiscalizado por:</b>  <b>GOBIERNO DE ASTURIAS</b></p> |
| <p><b>Mapa Geopedológico del cantón SANTIAGO DE PÍLARO</b></p>   |  |
| <p>Escala de trabajo 1:25.000</p>  | <p>Escala de impresión 1:50.000</p>  |
| <p>Fecha de elaboración: septiembre de 2015</p>  |  |