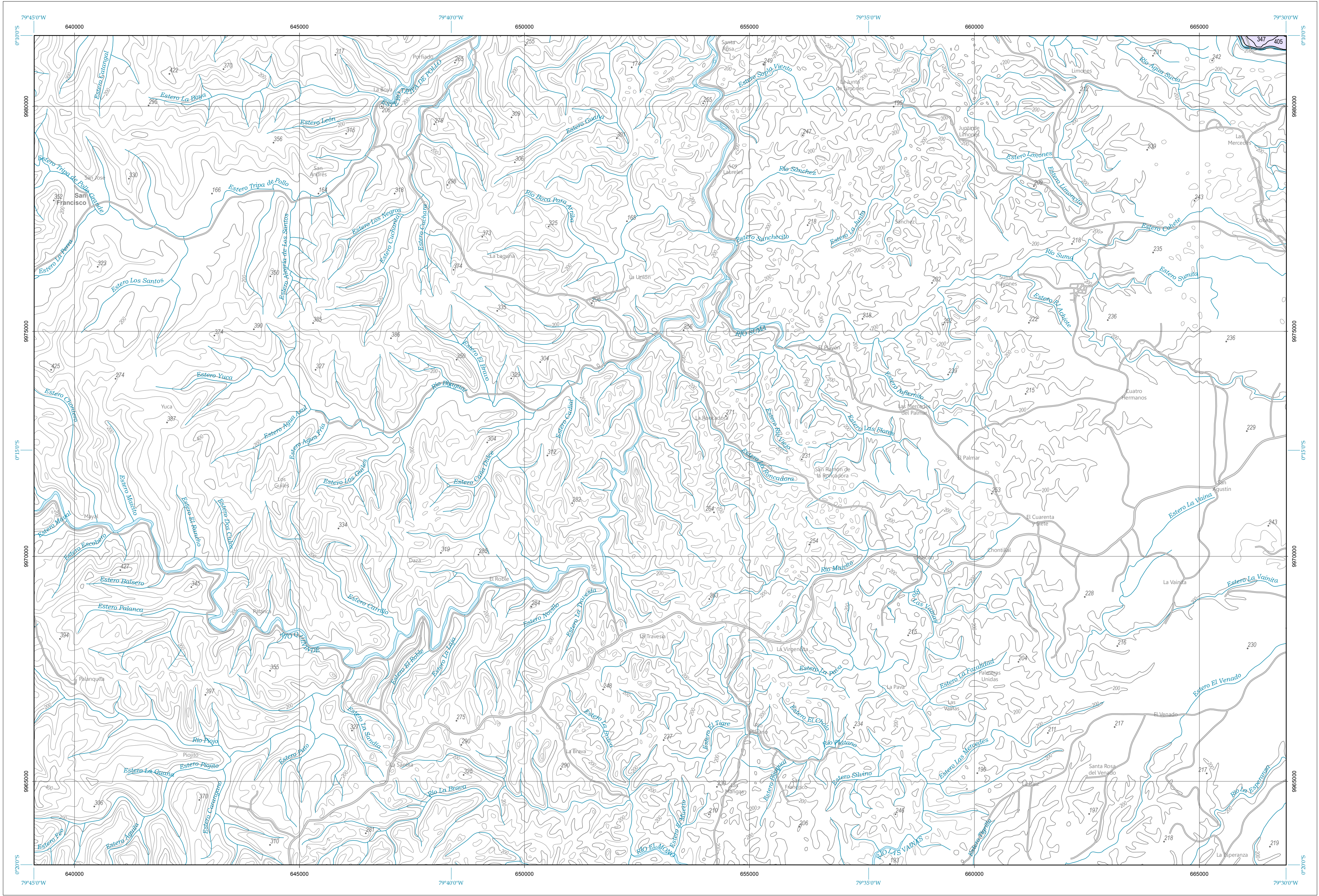


ECUADOR  
Escala 1:50.000

# SANTO DOMINGO DE LOS TSÁCHILAS

## MAPA GEOPEDOLÓGICO

MAPA CANTONAL 7 de 17 Hoja NIII-A4



**TIPOS DE SUELOS**  
Clasificación (Soil Taxonomy SSS, USDA 2006)

**Andisoles**  
Typic Hapludands

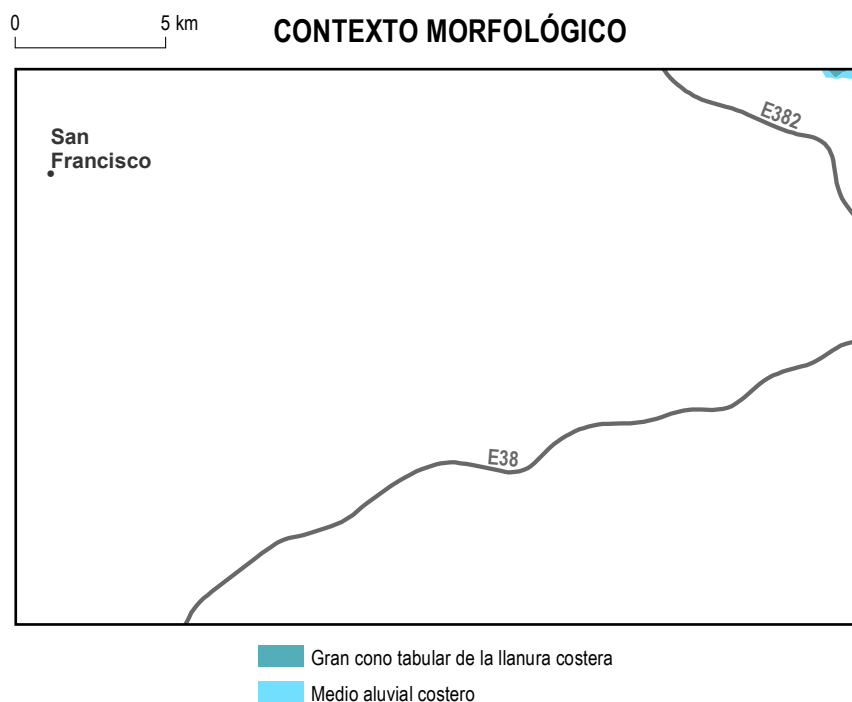
### UNIDADES SIN CARACTERIZACIÓN

Áreas Misceláneas (valles en V, barrancos...)  
Suelo alterado, zona urbana  
No aplicable (lagunas, ríos...)

### LEYENDA RESUMIDA (\*)

**GRAN CONO TABULAR DE LA LLANURA COSTERA Y LLANURA ALUVIAL ANTIGUA**  
*Gran cono tabular de la llanura costera*  
**ISOHIPERTÉRMICO**  
347. Typic Hapludands  
**MEDIO ALUVIAL COSTERO**  
*Medio aluvial costero*  
**ISOHIPERTÉRMICO**  
405. Typic Hapludands

Base topográfica IGM  
CELIR, Límites Cantonales, escala 1:50.000, 2010-2012.  
(Carácter informativo y referencial)



ESCALA 1:50.000  
Sistema Geográfico de Referencia para las Américas SIRGAS  
Proyección UTM Zona 17 S  
Equidistancia entre curvas de nivel 40 m



CELIR, Límites Cantonales, escala 1:50.000, 2010-2012.  
(Carácter informativo y referencial)

**SIMBOLOGÍA**  
Curvas de nivel  
Vías principales  
Red hidrográfica  
Palicaurcu  
Salcedo  
Cuenca  
Cabeecera parroquial  
Cabeecera cantonal  
Capital de provincia

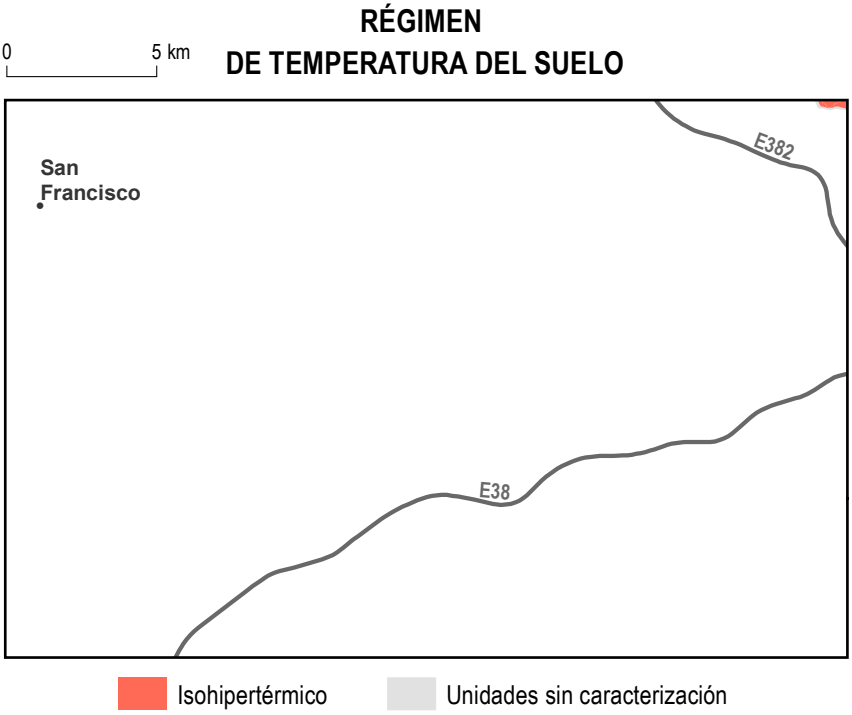
Patrimonio de Áreas Naturales del Estado PANE  
Área de intervención del Instituto Espacial Ecuatoriano  
Cuerpos de agua  
Cota  
Calicata

ÍNDICE DE HOJAS 1:50.000											
NIII-E4	NIII-F3	NIII-F4	NIII-E3	NIII-E4	NIII-E4	NIII-E4	NIII-E4	NIII-E4	NIII-E4	NIII-E4	NIII-E4
LA ESMERALDA	LA CONCORDIA	LA PERRO VICENTE	SAN MIGUEL DE	CAJACALI	CAJACALI	CAJACALI	CAJACALI	CAJACALI	CAJACALI	CAJACALI	CAJACALI
NIII-A2	NIII-B5	NIII-B5	NIII-B5	NIII-A1	NIII-A2	NIII-A2	NIII-A2	NIII-A2	NIII-A2	NIII-A2	NIII-A2
BOCAN DE BLA	MONTERREY	CRISTOBAL	MINDO	NONO	NONO	NONO	NONO	NONO	NONO	NONO	NONO
NIII-A4	NIII-B3	NIII-B4	NIII-A5	NIII-A4	NIII-A4	NIII-A4	NIII-A4	NIII-A4	NIII-A4	NIII-A4	NIII-A4
SAN PEDRO DE SINA	EL CARMEN	SAN VICENTE	SAN VICENTE	QUITO	QUITO	QUITO	QUITO	QUITO	QUITO	QUITO	QUITO
NIII-C2	NIII-D1	NIII-D2	NIII-D1	NIII-C2	NIII-C2	NIII-C2	NIII-C2	NIII-C2	NIII-C2	NIII-C2	NIII-C2
LA BRAMADORA	LA AMERICA	DE SUELO	DE SUELO	AMAGUANA	AMAGUANA	AMAGUANA	AMAGUANA	AMAGUANA	AMAGUANA	AMAGUANA	AMAGUANA
NIII-C4	NIII-B3	NIII-C3	NIII-C3	NIII-C4	NIII-C4	NIII-C4	NIII-C4	NIII-C4	NIII-C4	NIII-C4	NIII-C4
EL PANISO	PATRICIA PLAZA	SANTA MARIA	JATUNALOMA	MACHACHI	MACHACHI	MACHACHI	MACHACHI	MACHACHI	MACHACHI	MACHACHI	MACHACHI
NIII-E2	NIII-F1	NIII-F2	NIII-E1	NIII-E2	NIII-E2	NIII-E2	NIII-E2	NIII-E2	NIII-E2	NIII-E2	NIII-E2
LA RESERVA	LOS VERDELES	PUCAYACU	SIGCHOS	MULALO	MULALO	MULALO	MULALO	MULALO	MULALO	MULALO	MULALO

Las hojas disponibles a nivel cantonal no incluyen aquellas cubiertas completamente por PANE.

### INSUMO UTILIZADO

PRESENTE PROYECTO  
Mapa Geomorfológico, 1:25.000, 2014.  
Trabajo de campo 2014.  
Cartografía de referencia  
MAG-PRONAREG-ORSTOM  
Mapas Morfopedológicos de Costa y  
Amazonia, 1:200.000 y 1:500.000, 1980-1984.  
Mapas de Suelos de la Sierra, 1:50.000, 1980-1984.



Isotérmico  
Unidades sin caracterización

(\*) Para leyenda detallada consultar el archivo [Leyenda\\_Detallada\\_Canton\\_SANTO\\_DOMINGO\\_DE\\_LOS\\_TSACHILAS.xls](#)

		<b>UNIDAD EJECUTORA MAGAP-PRAT PROGRAMA SIGTIERRAS</b>	
<b>Proyecto: Levantamiento de Cartografía Temática a escala 1:25.000 Lote 1</b>			
Realizado por:		Fiscalizado por:	
<b>Mapa Geopedológico del cantón SANTO DOMINGO DE LOS TSACHILAS, hoja 7 de 17, NIII-A4</b>			
Escala de trabajo 1:25.000	Escala de impresión 1:50.000		Fecha de elaboración: octubre de 2015