

TIPOS DE SUELOS
Clasificación (Soil Taxonomy SSS, USDA 2006)

Inceptisoles
Oxyaquic Dystrudepts


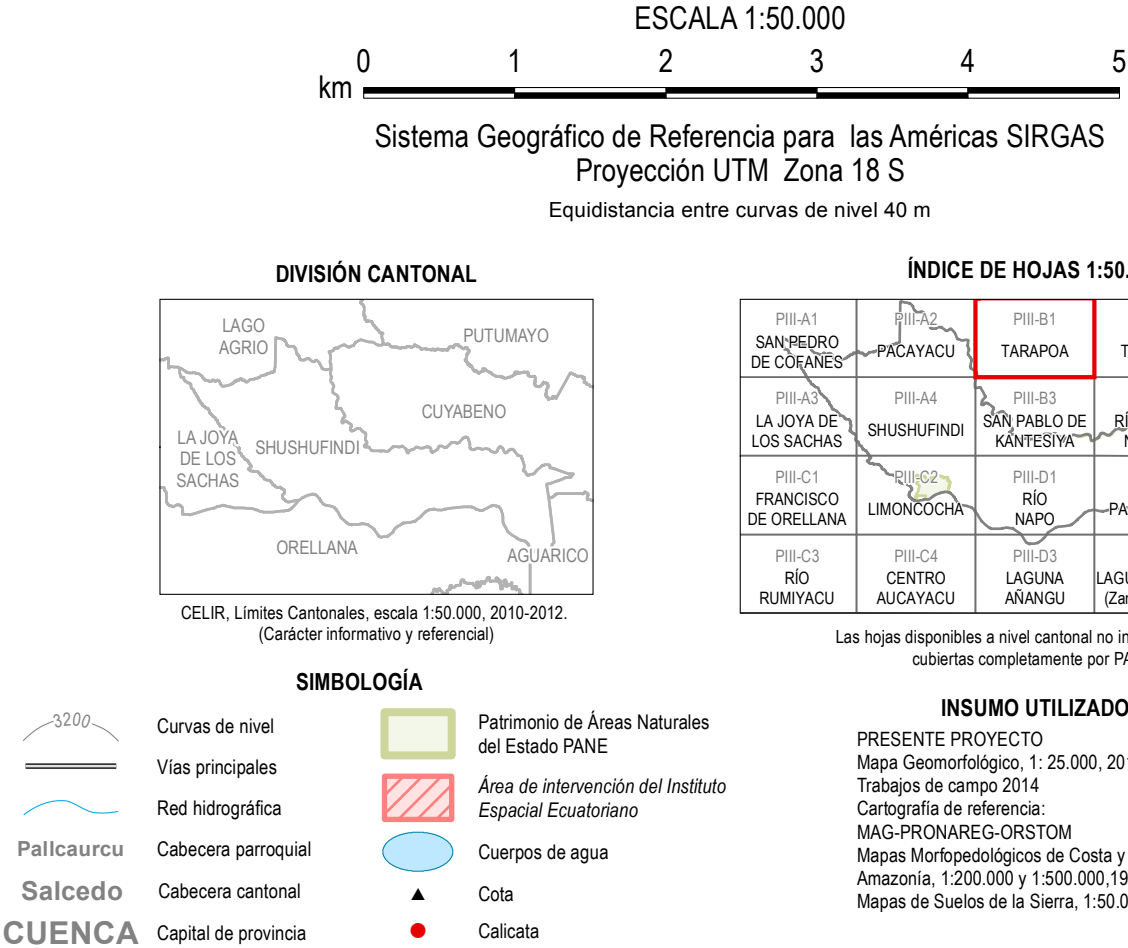
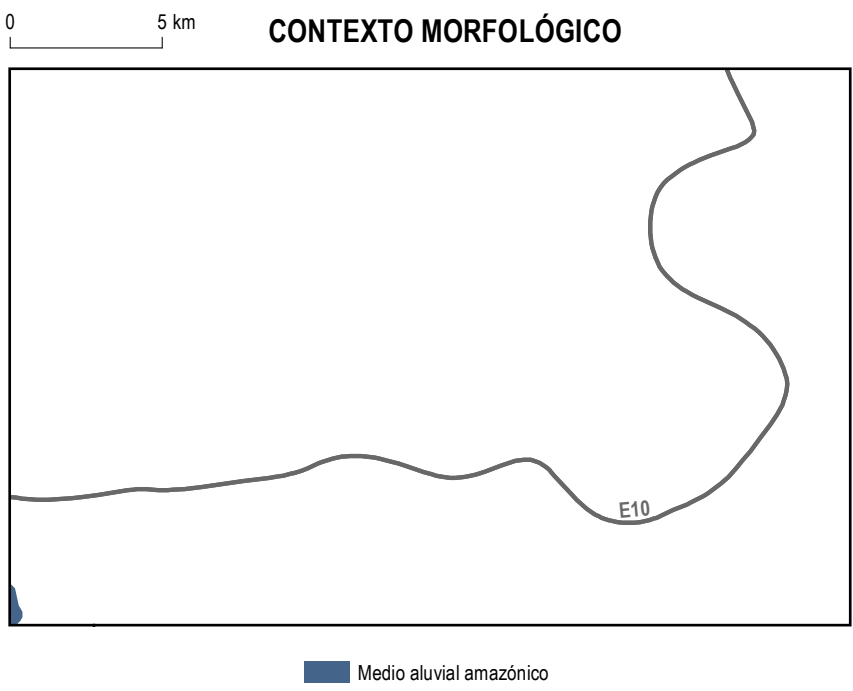
UNIDADES SIN CARACTERIZACIÓN

Áreas Misceláneas (valles en V, barrancos...) Suelo alterado, zona urbana No aplicable (lagunas, ríos...)

LEYENDA RESUMIDA (*)

MEDIO ALUVIAL
AMAZÓNICO
Medio aluvial amazónico
ISOHIPÉRMICO
40. Oxyaquic Dystrudepts

Base topográfica IGM
CELIR, Límites Cantonales, escala 1:50.000, 2010-2012.
(Carácter informativo y referencial)



(*) Para leyenda detallada consultar el archivo [Leyenda_Detallada_Canton_SHUSHUFINDI.xls](#)

	UNIDAD EJECUTORA MAGAP-PRAT PROGRAMA SIGTIERRAS		
Proyecto: Levantamiento de Cartografía Temática a escala 1:25.000 Lote 1			
Realizado por:		Fiscalizado por:	
Mapa Geopedológico del cantón SHUSHUFINDI, hoja 3 de 14, PIII-B1			
Escala de trabajo 1:25.000		Escala de impresión 1:50.000	
		Fecha de elaboración: agosto de 2015	