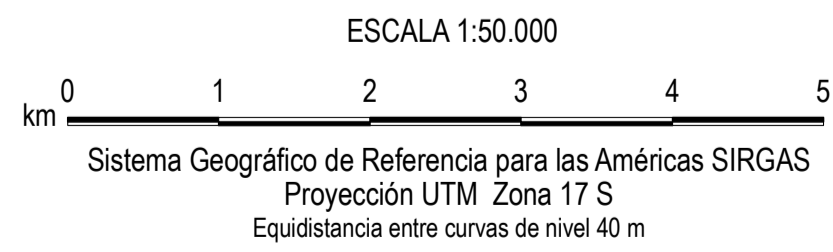
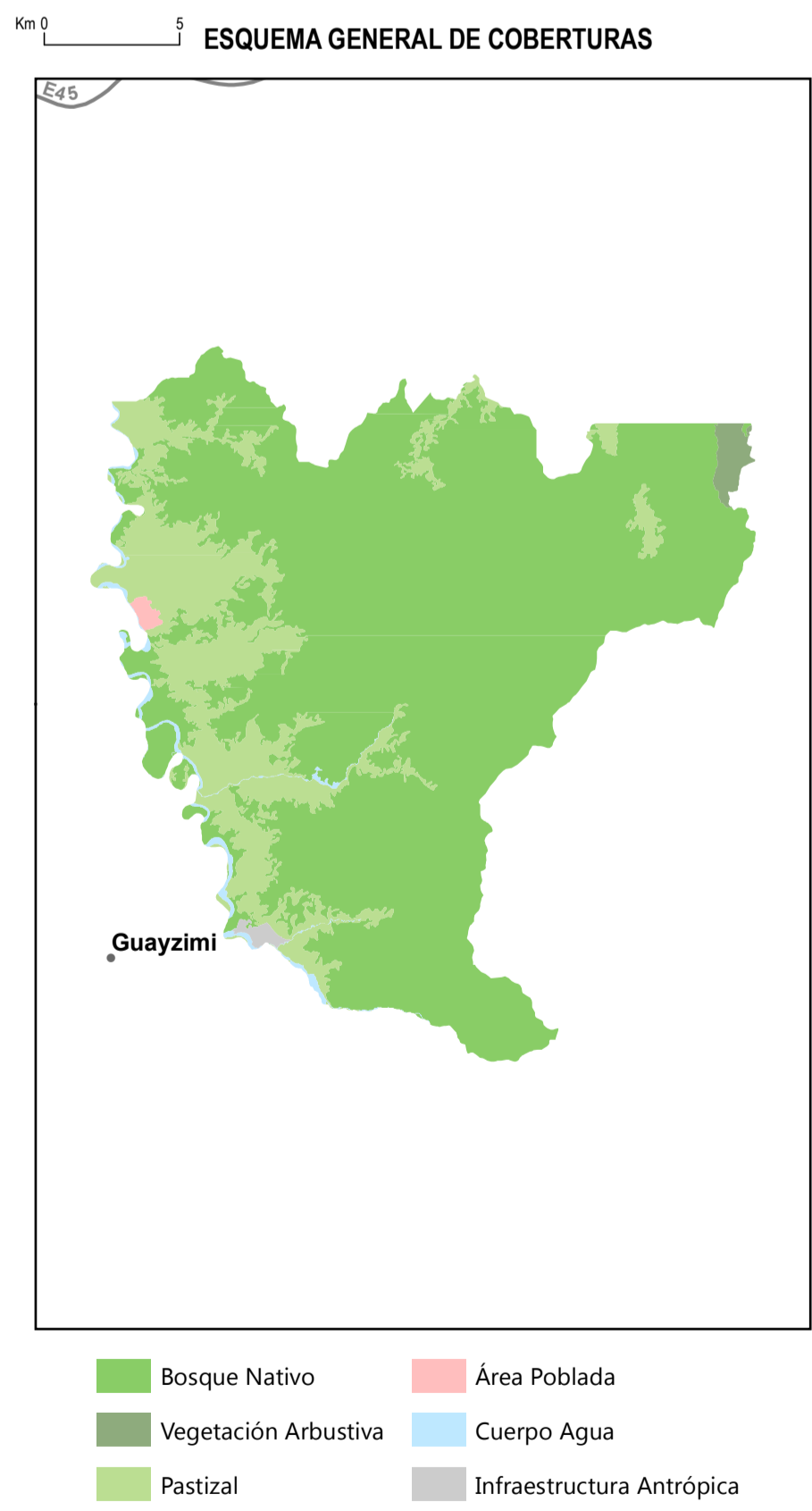
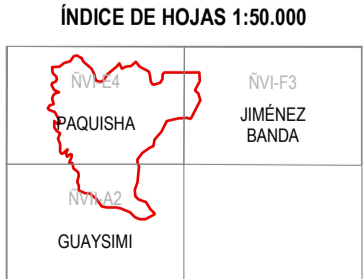
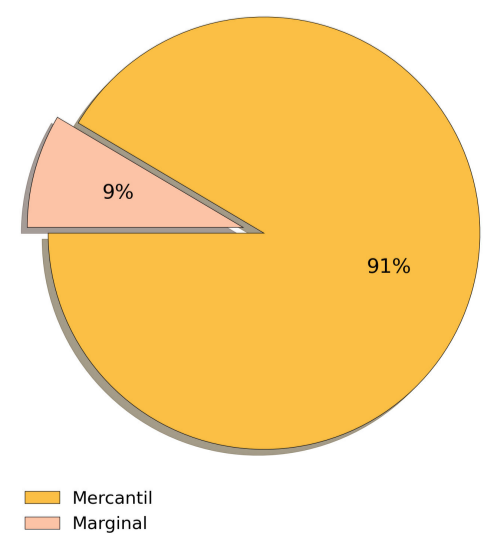











A partir de los factores de producción (tierra, capital, y mano de obra) se establecen variables que permiten caracterizar la estructura de cada sistema. Estas variables se detallan en la siguiente matriz y sirven como pautas para caracterizar un Sistema Productivo, por lo que no necesariamente un sistema tiene todas las variables relacionadas con el mismo.

[illegible]

PORCENTAJES DE SISTEMAS PRODUCTIVOS



SIMBOLOGÍA

-  Curva de nivel índice
-  Vías principales
-  Red hidrográfica
-  Palicaurcu
-  Salcedo
-  UENCA
-  Cabecera parroquial
-  Cabecera cantonal
-  Capital de provincia

INSUMO UTILIZADO
MAGAP-SIGTIERRAS
Ortofotografía 1:5.000, 2010-2012
Ortoimagen resolución menor de 5 m 2010-2013

IGM
Cartografía base 1:5.000 año 2012
Consorcio TRACASA-NIPSA:
Trabajo de campo años 2014-2015