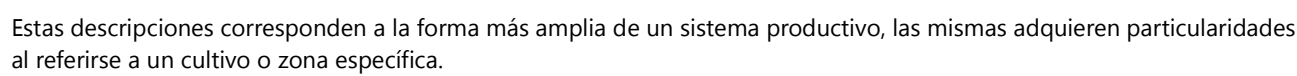


ECUADOR
Escala 1:50.000

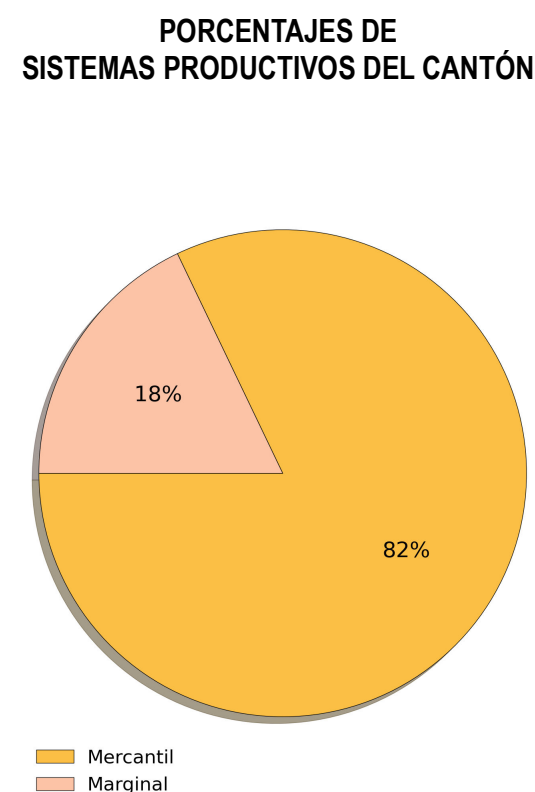
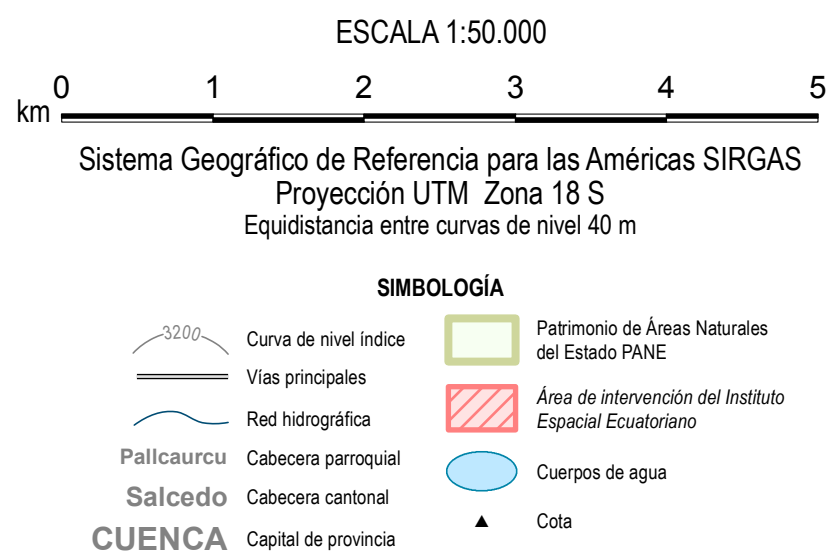
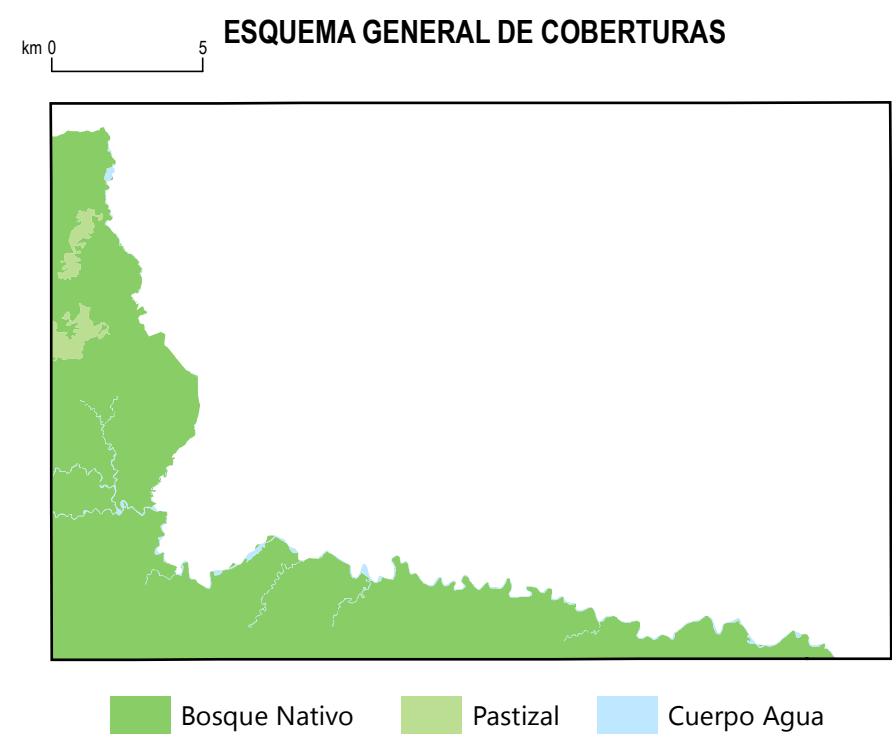
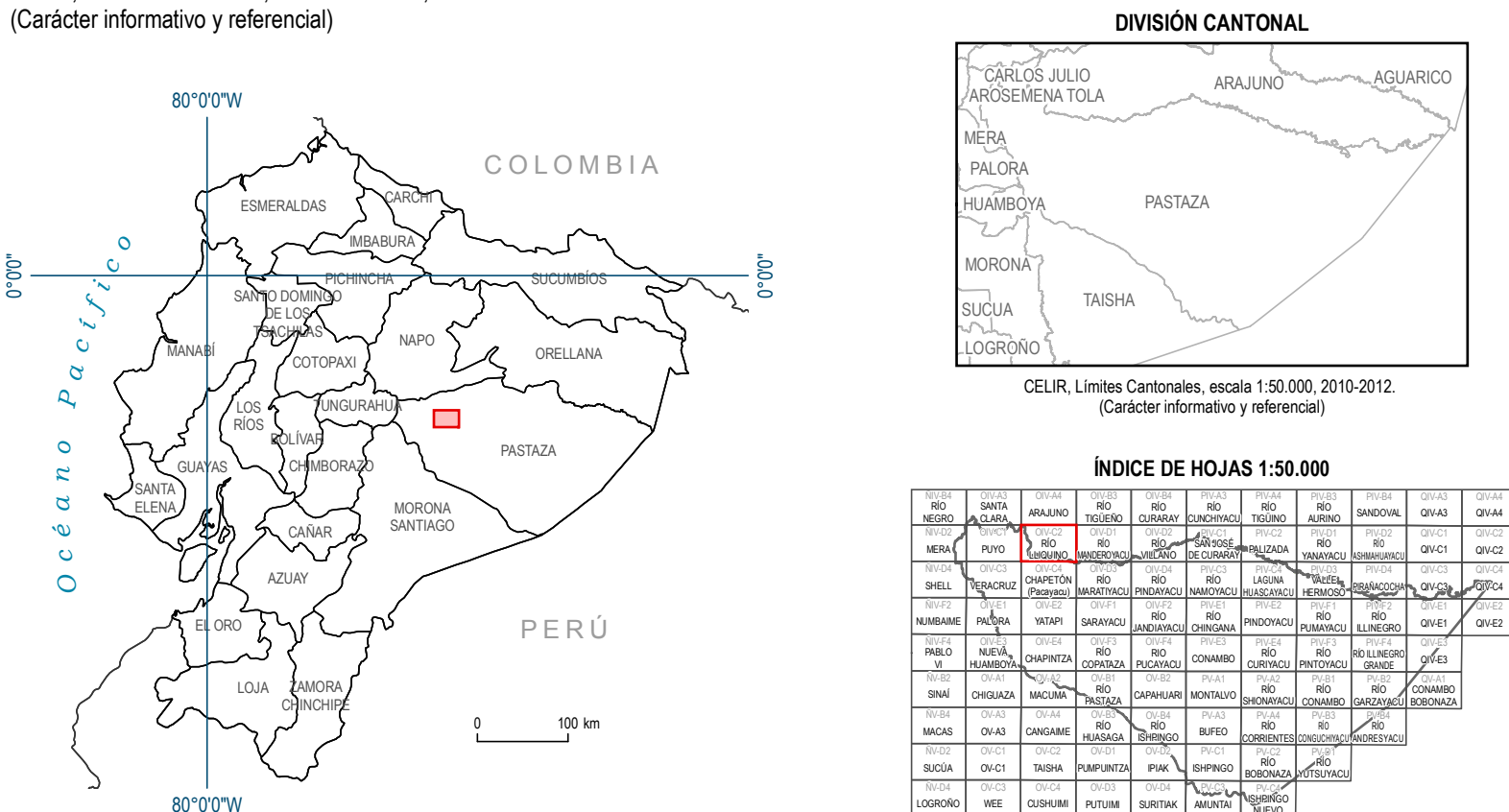
SISTEMAS PRODUCTIVOS



A partir de los factores de producción (tierra, capital, y mano de obra) se establecen variables que permiten caracterizar la estructura de cada sistema. Estas variables se detallan en la siguiente matriz y sirven como pautas para caracterizar un Sistema Productivo, por lo que no necesariamente un sistema tiene todas las variables relacionadas con el mismo.

TIPO DE VARIABLE	ACTIVIDAD	VARIABLE	INDICADOR	SP DE ALTA INVERSIÓN:		SP DE BAJA INVERSIÓN	
				EMPRESARIAL	COMBINADO	MERCANTIL	MARGINAL
Principal	Agrícola Pesquera Avícola Acuícola	Administración y/o gerencia asalarada	Administración y/o gerencia asalarada	X	X	X	X
			Ninguno				
		Registros	Permanente	X			
			Ocasional		X		
			Básico			X	
		Comercialización y destino	Ninguno				X
			Exportador	X	X		
			Industria		X	X	
			Intermedio			X	
			Industria propia		X	X	
		Maquinaria y Equipos	Ninguno				X
			Maquinaria, Equipos e Infraestructura	X			
			Equipos		X	X	
			Maquinaria		X	X	
			Herramienta Manual				X
			Maquinaria e Infraestructura		X	X	
			Maquinaria y Equipos		X		
		Mano de Obra	Equipos e Infraestructura		X		
			Infraestructura			X	
			Ninguno				X
			Actividad Permanente	X			
		Asistencia Técnica	Actividad Ocasional y Permanente (→)		X		
			Familiar y Isolada Ocasional			X	
			Familiar y Frenteamas				X
		Tamaño y Manejo de Parcela	Permanente	X	X		
			Ocasional		X	X	
			Ninguno				X
	Intensivo Grande		X				
	Intensivo Mediano		X	X			
	Intensivo Pequeño (depende del cultivo)			X	X		
	Riego	Extensivo Grande			X		
		Extensivo Mediano			X		
		Extensivo Pequeño				X	
Pecuaria	Alimentación Herbívora	Con Riego (depende del cultivo - zona)	X	X	X	X	
		Mezcla Forrajes	X	X			
		Pastura Solo			X		
	Carga Animal Bovina y Alimentación Suplementaria	Paso Natural				X	
		Entre 1.5 a 1.8 MB/ha	X	X			
		Mayer al Rango con Alimentación Suplementaria	X	X			
		Mayer al Rango sin Alimentación Suplementaria			X	X	
		Menor al Rango con Alimentación Suplementaria			X		
	Producción (leche)	Menor al Rango sin Alimentación Suplementaria				X	
		Más de 12 l/vie/d	X				
		Entre 6 y 12 l/vie/d		X	X		
	Producción (carne)	Entre 1 y 5 l/vie/d				X	
		Edad hasta 2 años (Bovinos) / Edad hasta 8 meses (Ovinos)	X	X			
		Más de 2 años (Bovinos) / Más de 8 meses (Ovinos)			X	X	
	Producción (lana)	Más de 2 Kg/lana/mi/año		X	X		
		Entre 1 y 2 Kg/lana/mi/año		X	X		
Avícola	Menciona a 1 Kg/lana/mi/año			X	X		
	Número de Aves (capacidad utilizada)	Más de 5,000 aves	X				
Acuícola	Más de 2,000 / menos de 5,000 aves		X				
	Menos de 2,000 aves				X		
Secundaria	Agrícola, Pesquera, Avícola, Acuícola	Infraestructura Acuícola Adicional	Completa (empacadora)	X			
		Parcial		X			
	Pecuaria	Certificación	Con Certificación	X	X		
			Sin Certificado			X	X
			Raza	Pura	X		
		Manejo de Pastura	Mestizo		X	X	
			Cibola			X	X
			Cerca Eléctrica y Fertilización más de 2 veces	X	X		
			Cerca Eléctrica y Fertilización 1 a 2 veces		X		
			Cerca de Alambre y Fertilización más de 2 veces	X	X		
			Cerca de Alambre y Fertilización 1 a 2 veces		X	X	
			Cerca Eléctrica y Sin Fertilización		X	X	
			Cerca de Alambre y Sin Fertilización			X	
			Fertilización más de 2 veces sin cerca			X	
		Fertilización 1 a 2 veces sin cerca			X		
		Ninguno				X	
		Sanidad	Vacunación Privada	X	X		
Vacunación Estatal	X		X	X			
Ninguna				X	X		

Base topográfica IGM
CELIR, Límites Cantonales, escala 1:50.000, 2010-2012.
(Carácter informativo y referencial)



 <p>Ministerio de Agricultura, Ganadería, Acuicultura y Pesca SECRETARÍA</p>	<p align="center">UNIDAD EJECUTORA MAGAP-PRAT PROGRAMA SIGTERRAS</p>	
<p align="center">Proyecto: Levantamiento de Cartografía Temática a escala 1:25.000 Lote 1</p>		
<p align="center">Realizado por:</p>	<p align="center">  </p>	<p align="center">Fiscalizado por:</p>
<p align="center">Mapa de Sistemas Productivos del cantón PASTAZA, hoja 4 de 58, OIV-C2</p>		
<p align="center">Escala de trabajo 1:25.000</p>	<p align="center">Escala de impresión 1:50.000</p>	<p align="right">Fecha de elaboración: junio de 2015</p>