

# SISTEMAS PRODUCTIVOS

MAPA CANTONAL 31 de 58 Hoja OIV-E4

## Empresarial

## Combinado

## Mercantil

### Marginal

**No aplicable**

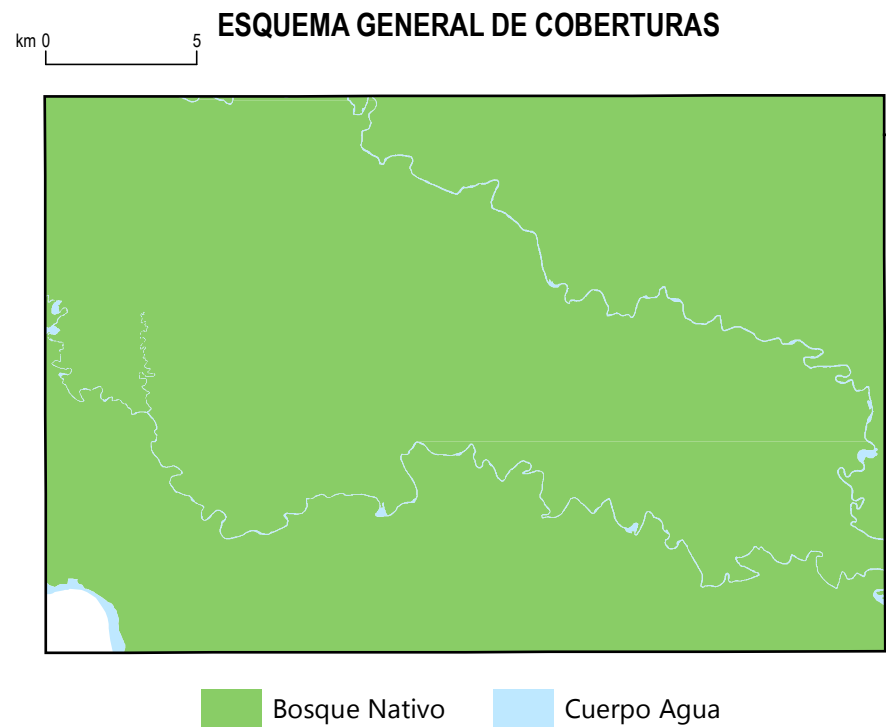
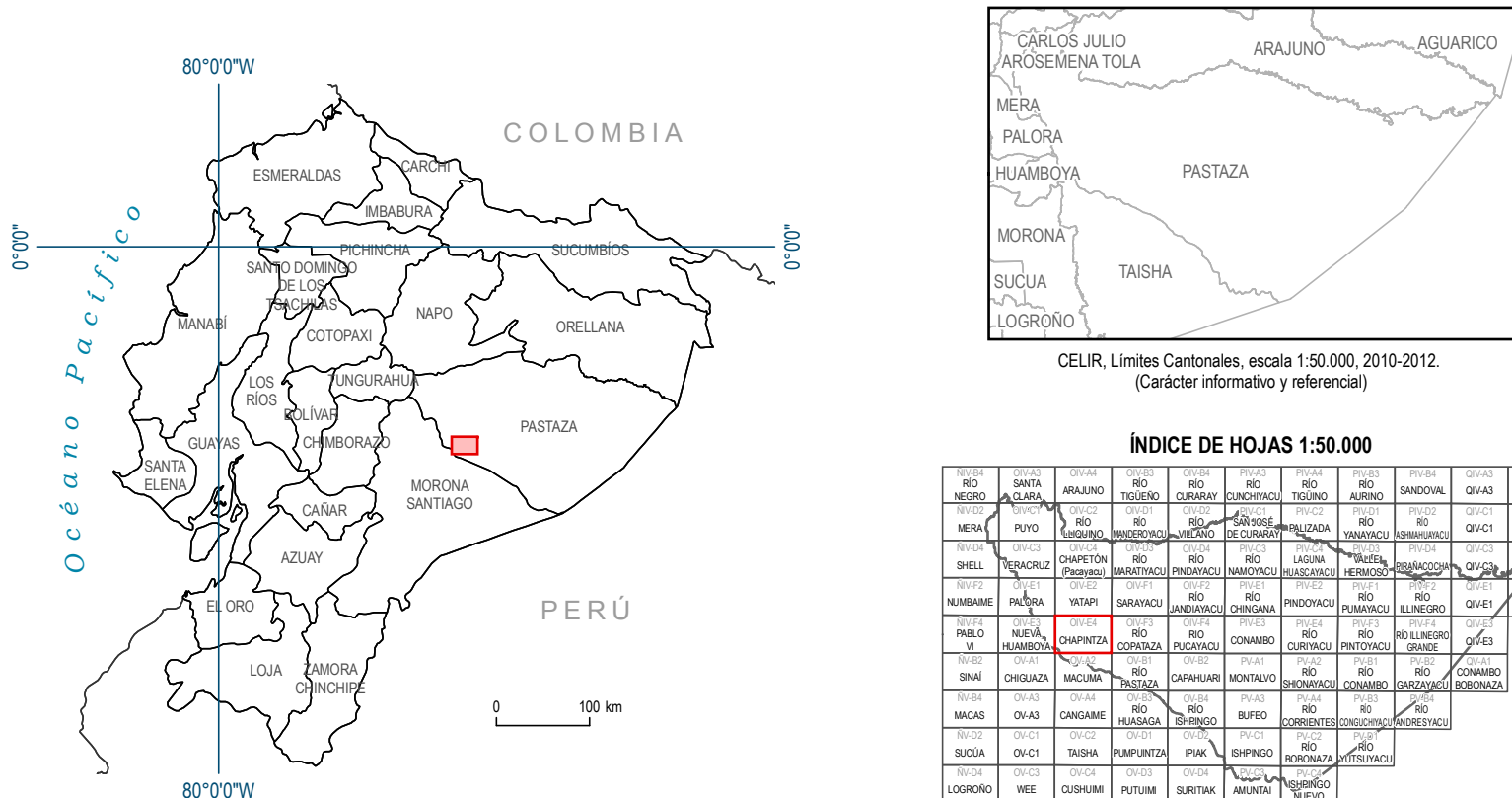
Zona del territorio donde no existe una vocación agro productiva

Estas descripciones corresponden a la forma más amplia de un sistema productivo, las mismas adquieren particularidades al referirse a un cultivo o zona específica.

A partir de los factores de producción (tierra, capital, y mano de obra) se establecen variables que permiten caracterizar la estructura de cada sistema. Estas variables se detallan en la siguiente matriz y sirven como pautas para caracterizar un Sistema Productivo, por lo que no necesariamente un sistema tiene todas las variables relacionadas con el mismo.

TIPO DE VARIABLE	ACTIVIDAD	VARIABLE	INDICADOR	SP DE ALTA INVERSIÓN:		SP DE BAJA INVERSIÓN		
				EMPRESARIAL	COMBINADO	MERCANTIL	MARGINAL	
Principal	Agrícola Pesquera Avícola Acuícola	Administración y/o gerencia asistada	Administración y/o gerencia asistada	X	X	X	X	
			Ninguno					
		Registros	Permanente	X				
			Ocasional		X			
			Básico			X		
		Comercialización y destino	Ninguno				X	
			Exportador	X				
			Industria		X	X		
			Intermedio			X		
			Industria propia		X	X		
		Maquinaria y Equipos	Ninguno				X	
			Maquinaria, Equipos e Infraestructura	X				
			Equipos		X	X		
			Maquinaria		X	X		
			Herramienta Manual				X	
			Maquinaria e Infraestructura		X	X		
			Maquinaria y Equipos		X			
		Mano de Obra	Equipos e Infraestructura		X			
			Infraestructura			X		
			Ninguno				X	
			Actividad Permanente	X				
		Asistencia Técnica	Asistencia Occasional y Permanente (→)		X			
			Familiar y Asistada Occasional			X		
			Familiar y Frequentados				X	
		Tamaño y Manejo de Parcela	Permanente	X	X			
			Ocasional		X	X		
			Ninguno				X	
			Intensivo Grande	X				
			Intensivo Mediano	X	X			
			Intensivo Pequeño (depende del cultivo)		X	X		
	Riego	Extensivo Grande			X			
		Extensivo Mediano			X			
		Extensivo Pequeño				X		
Pecuaria	Alimentación Herbívora	Con Riego (depende del cultivo - zona)	X	X	X	X		
		Mezcla Forrajes	X	X				
		Pastura Solo			X			
	Carga Animal Bovina y Alimentación Suplementaria	Paso Natural				X		
		Entre 1.5 a 1.8 kg/ha	X	X				
		Mayer al Rango con Alimentación Suplementaria	X	X				
		Mayer al Rango sin Alimentación Suplementaria			X	X		
		Menor al Rango con Alimentación Suplementaria		X				
		Menor al Rango sin Alimentación Suplementaria				X		
	Producción (leche)	Más de 12 l/vaca	X					
		Entre 6 y 12 l/vaca		X	X			
		Entre 1 y 5 l/vaca				X		
Producción (carne)	Edad hasta 2 años (Bovinos) / Edad hasta 8 meses (Ovinos)	X	X					
	Más de 2 años (Bovinos) / Más de 8 meses (Ovinos)			X	X			
	Más de 2 kg/animal/año		X	X				
Producción (lana)	Entre 1 y 2 Kg/animal/año		X	X				
	Menceros a 1 Kg/animal/año			X	X			
Avícola	Número de Aves (capacidad utilizada)	Más de 5,000 aves	X					
	Más de 2,000 y menos de 5,000 aves		X					
Acuícola	Menos de 2,000 aves			X				
	Infraestructura Acuícola Adicional	Completa (empacadora)	X					
Secundaria	Agrícola, Pesquera Avícola, Acuícola	Parcial		X				
		Certificación	Con Certificación	X	X			
			Sin Certificado			X	X	
		Manejo de Pastura	Raza	Pura	X			
			Mestizo			X	X	
			Cibola				X	X
			Cerca Eléctrica y Fertilización más de 2 veces	X	X			
			Cerca Eléctrica y Fertilización 1 a 2 veces		X			
			Cerca de Alambre y Fertilización más de 2 veces	X	X			
			Cerca de Alambre y Fertilización 1 a 2 veces		X	X		
			Cerca Eléctrica y Sin Fertilización		X	X		
			Cerca de Alambre y Sin Fertilización			X		
			Fertilización más de 2 veces sin cerca			X		
		Fertilización 1 a 2 veces sin cerca			X			
	Ninguno					X		
Sanidad	Vacunación Privada	X	X					
	Vacunación Estatal	X	X					
	Ninguna			X	X			











## DIVISIÓN CANTONAL



ESCALA 1:50.000

0 1 2 3 4 5  
km

Sistema Geográfico de Referencia para las Américas SIRGAS  
Proyección UTM Zona 18 S  
Equidistancia entre curvas de nivel 40 m

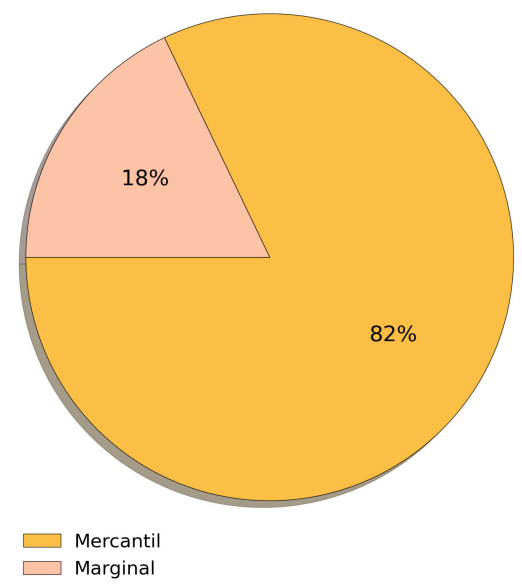
SIMBOLOGÍA	
	Curva de nivel índice
	Vías principales
	Red hidrográfica
	Cabecera parroquial
	Cabecera cantonal
	Capital de provincia
	Patrimonio de Áreas Naturales del Estado PANE
	Área de intervención del Instituto Espacial Ecuatoriano
	Cuerpos de agua
	Cota

**INSUMO UTILIZADO**  
MAGAP-SIGTIERRAS  
Ortofotografía 1:5.000, 2010-2012  
Ortoimagen resolución menor de 5 m 2010-2013

IGM  
Cartografía base 1:5.000 año 2012

Consorcio TRACASA-NIPSA:  
Trabajo de campo años 2014-2015

### PORCENTAJES DE SISTEMAS PRODUCTIVOS DEL CANTÓN



 Me  
 Ma


**Ministerio de Agricultura, Ganadería, Acuacultura y Pesca**  
**GOBIERNO VENEZOLANO**

**UNIDAD EJECUTORA MAGAP-PRAT PROGRAMA SIGTERRAS**

---

**Proyecto:** Levantamiento de Cartografía Temática a escala 1:25.000 Lote 1

**Realizado por:** 
**Fiscalizado por:** 

**Mapa de Sistemas Productivos del cantón PASTAZA, hoja 31 de 58, OIV-E4**

Escala de trabajo 1:25.000      Escala de impresión 1:50.000      Fecha de elaboración: junio de 2015