

ECUADOR
Escala 1:50.000



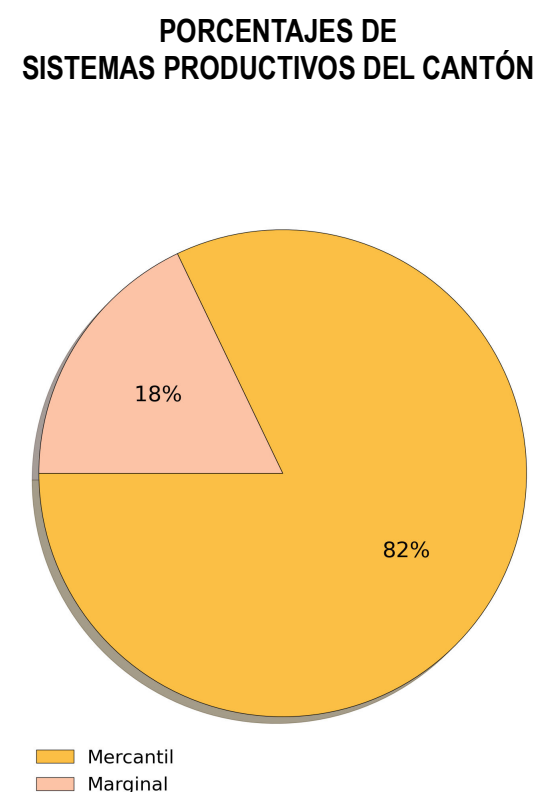
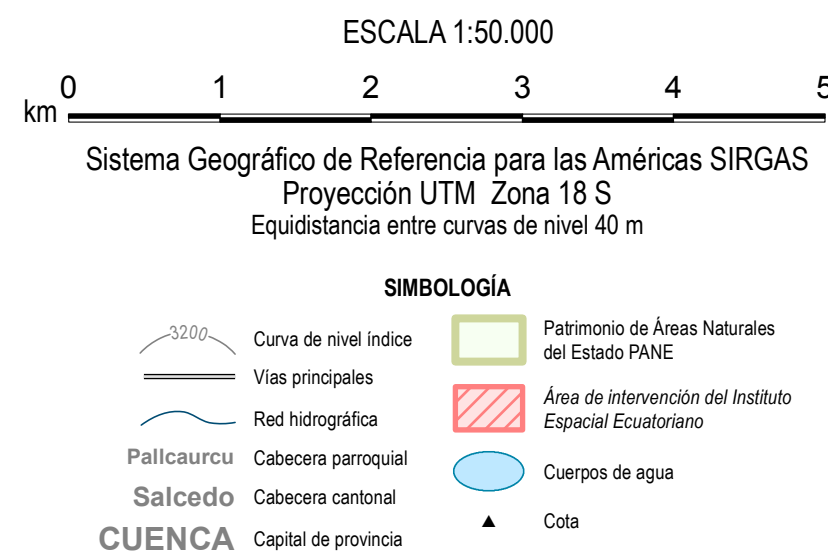
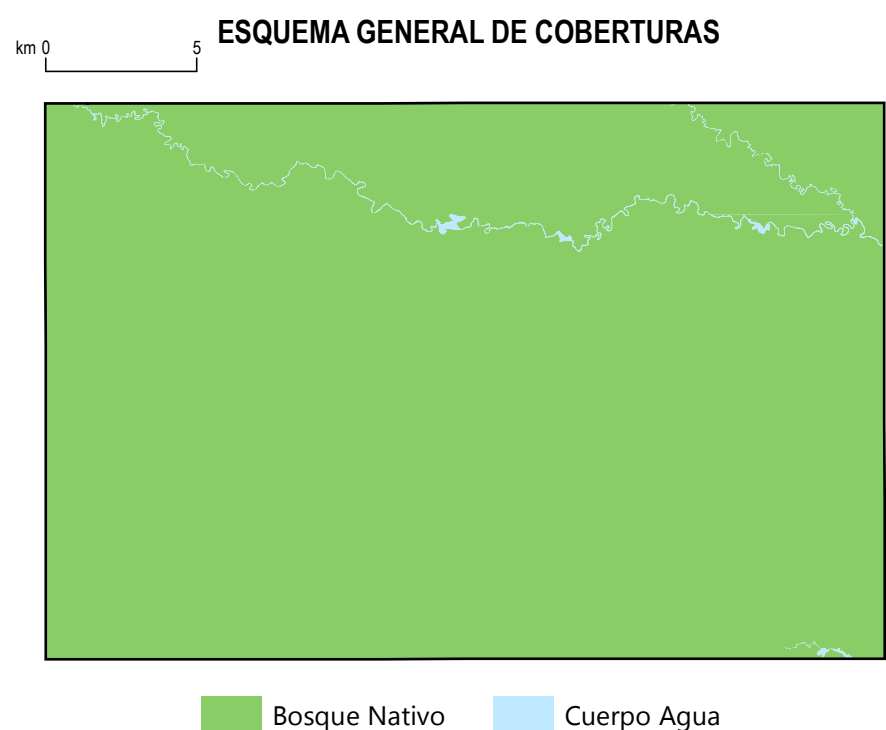
Este sistema se encuentra predominantemente alejado de los efectos del crecimiento económico, pues el intercambio y los excedentes son mínimos. Utiliza mayoritariamente tecnología ancestral tradicional. El ingreso familiar se basa en la mayoría de los casos en rubros extras de la unidad de producción agropecuaria, como la venta de su fuerza de trabajo dentro y fuera de la actividad del agro.

Zona del territorio donde no existe una vocación agro productiva

Estas descripciones corresponden a la forma más amplia de un sistema productivo, las mismas adquieren particularidades al referirse a un cultivo o zona específica.

A partir de los factores de producción (tierra, capital, y mano de obra) se establecen variables que permiten caracterizar la estructura de cada sistema. Estas variables se detallan en la siguiente matriz y sirven como pautas para caracterizar un Sistema Productivo, por lo que no necesariamente un sistema tiene todas las variables relacionadas con el mismo.

TIPO DE VARIABLE	ACTIVIDAD	VARIABLE	INDICADOR	SI DE ALTA INVERSIÓN:		SI DE BAJA INVERSIÓN:	
				EMPRESARIAL	COMBINADO	MERCANTIL	MARGINAL
Principal	Agrícola Pecuaria Avícola Acuícola	Administración y/o gerencia aislada	Administración y/o gerencia aislada	X	X	X	X
		Registros	Permanente	X			
			Ocasional		X		
			Básico			X	
		Comercialización y destino	Ninguno				X
			Exportador	X	X		
			Industria		X	X	
		Maquinaria y Equipos	Intermedios			X	
			Industria propia		X	X	
			Ninguno				X
			Maquinaria, Equipos e Infraestructura	X			
			Equipos		X	X	
			Maquinaria		X	X	
			Horizontes Manual				X
		Mano de Obra	Maquinaria e Infraestructura		X	X	
			Maquinaria y Equipos		X		
			Equipos e Infraestructura		X		
			Infraestructura			X	
			Ninguno				X
			Acabados Permanente	X			
			Acabados Ocasional (x) y Permanente (-)		X		
		Asistencia Técnica	Familia y Proctamianos			X	
			Permanente	X	X		X
			Ocasional		X	X	
		Tamaño y Manejo de Parcela	Ninguno				X
			Intensivo Grande	X			
			Intensivo Mediano	X	X		
			Intensivo Pequeño (depende del cultivo)		X	X	
			Extensivo Grande			X	
			Extensivo Mediano			X	
			Extensivo Pequeño				X
		Riego	Con Riego (depende del cultivo)	X	X	X	X
			Sin Riego (depende del cultivo - zona)			X	X
Pecuaria	Alimentación Forrabeo	Mezcla Forrera	X	X			
		Plantas Sola		X	X		
	Carga Animal Bovina y Alimentación Suplementaria	Peso Natural			X		
		Carga 1.5 a 1.8 MB/ha	X	X		X	
		Mayor al Rango sin Alimentación Suplementaria	X	X			
	Producción (leche)	Mayor al Rango sin Alimentación Suplementaria			X	X	
		Menor al Rango sin Alimentación Suplementaria					
		Menor al Rango sin Alimentación Suplementaria				X	
	Producción (carne)	Más de 12 l/vida	X				
		Entre 6 y 12 l/vida		X	X		
		Entre 1 y 5 l/vida				X	
	Producción (cama)	Edad hasta 2 años (Bovinos) / Edad hasta 8 meses (Ovinos)	X	X			
		Más de 2 años (Bovinos) / Más de 8 meses (Ovinos)				X	
		Más de 2 Kg/animal/año	X	X			
	Producción (lana)	Entre 1 y 2 Kg/animal/año		X	X		
Menores a 1 Kg/animal/año				X	X		
Avícola		Número de Aves (rapacidad utilizada)	Más de 5,000 aves	X			
	Más de 2,000 y menos de 5,000 aves		X				
Acuícola	Infraestructura Acuícola Adicional	Menos de 2,000 aves		X			
	Completo (compacador)	X					
Secundaria	Agrícola, Pecuaria, Avícola, Acuícola	Certificación	Con Certificación	X	X		
		Sin Certificado			X	X	
	Pecuaria	Raza	Pura	X			
			Mestizo		X	X	
			Criolla			X	X
		Manejo de Pastura	Cerca Eléctrica y Fertilización más de 2 veces	X	X		
			Cerca Eléctrica y Fertilización 1 a 2 veces		X		
			Cerca de Alambre y Fertilización más de 2 veces	X	X		
			Cerca de Alambre y Fertilización 1 a 2 veces		X	X	
			Cerca Eléctrica y Sin Fertilización		X	X	
			Cerca de Alambre y Sin Fertilización			X	
			Fertilización más de 2 veces sin cerca			X	
			Fertilización 1 a 2 veces sin cerca			X	
		Ninguno				X	
		Sanidad	Vacunación Privada	X	X		
			Vacunación Estatal	X	X	X	
			Ninguno			X	X



 <p>Ministerio de Agricultura, Ganadería, Acuicultura y Pesca ECUADOR</p>	<p align="center">UNIDAD EJECUTORA MAGAP-PRAT PROGRAMA SIGTIERRAS</p>	
<p align="center">Proyecto: Levantamiento de Cartografía Temática a escala 1:25.000 Lote 1</p>		
<p align="center">Realizado por:</p>	<p align="center">  </p>	<p align="center">Fiscalizado por:</p> <p align="center">  </p>
<p align="center">Mapa de Sistemas Productivos del cantón PASTAZA, hoja 34 de 58, PIV-E3</p>		
<p>Escala de trabajo 1:25.000</p>	<p>Escala de impresión 1:50.000</p>	<p align="right">Fecha de elaboración: junio de 2015</p>