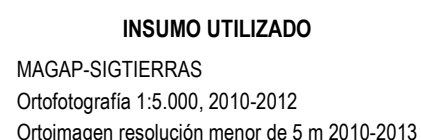
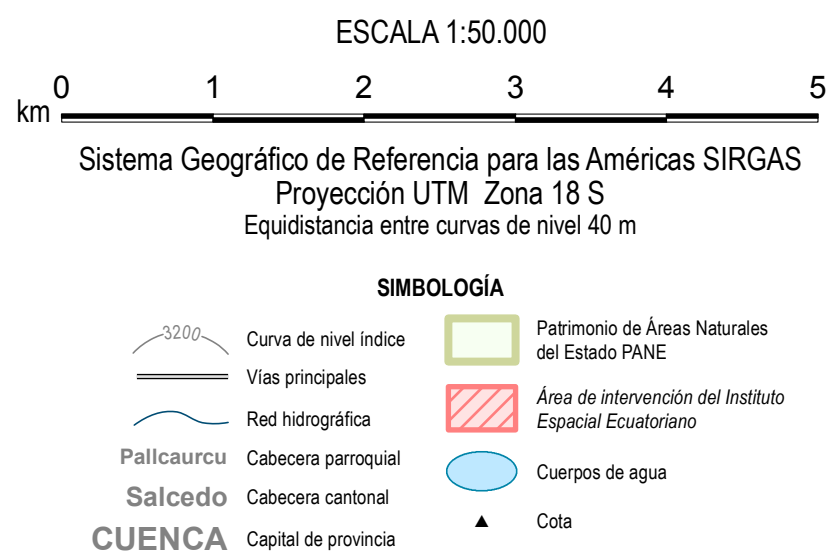

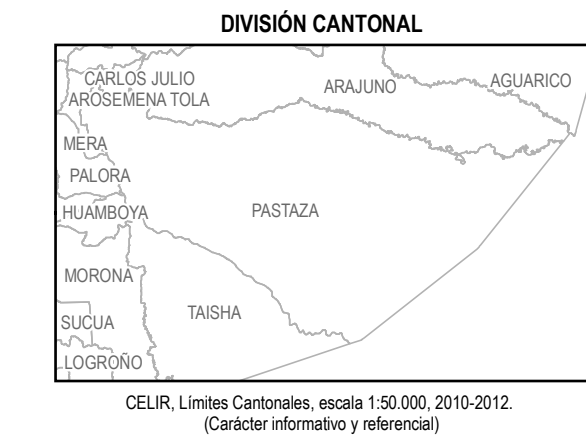
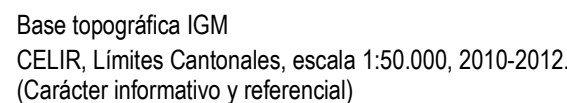


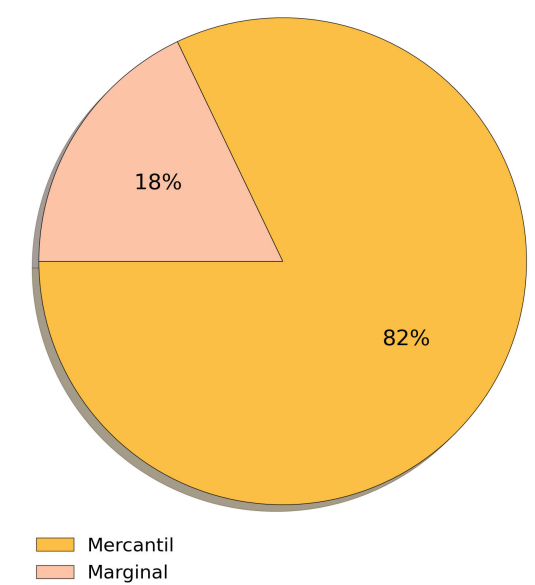
SISTEMAS PRODUCTIVOS

MAPA CANTONAL 49 de 58 Hoja PV-A3



IGM
Cartografía base 1:5.000 año 2012

Consortio TRACASA-NIPSA:
Trabajo de campo años 2014-2015



Empresarial



Combinado

Mercantil



Marginal



No aplicable

Este sistema de producción utiliza predominantemente el capital, en la compra de paquetes tecnológicos que se utilizan en las labores productivas, emplea mano de obra asalariada permanente (predominante) y ocasional. Su producción se vincula con los productos agroindustriales y de exportación, su objetivo principal es maximizar la tasa de ganancia.

Se caracteriza por la aplicación de un paquete tecnológico semi-tecnificado, las relaciones laborales están mayoritariamente sustentadas en la fuerza de trabajo asalariado que se combina con otras formas de remuneración. El destino de la producción generalmente es el mercado nacional, en especial para satisfacer la canasta básica familiar. Constituye un sistema de transición hacia uno de producción empresarial.

Este sistema se encuentra articulado con el mercado de consumo, pero su objetivo principal no es la reproducción del capital, dado que la escala de producción que maneja, limita la capitalización de la unidad de producción. Su economía se basa predominantemente en el ámbito del comercio y un porcentaje mínimo para el autoconsumo, mediante el intercambio y compensación de la canasta básica familiar. Principalmente, gira alrededor del productor en cuanto al predominio de fuerza de trabajo familiar u ocasionalmente asalariada en función de las necesidades.

Este sistema se encuentra predominantemente alejado de los efectos del crecimiento económico, pues el intercambio y los excedentes son mínimos. Utiliza mayoritariamente tecnología ancestral tradicional. El ingreso familiar se basa en la mayoría de los casos en rubros extra de la unidad de producción agropecuaria, como la venta de su fuerza de trabajo dentro y fuera de la actividad del agro.

Zona del territorio donde no existe una vocación agro productiva.

Estas descripciones corresponden a la forma más amplia de un sistema productivo, las mismas adquieren particularidades al referirse a un cultivo o zona específica.

A partir de los factores de producción (tierra, capital, y mano de obra) se establecen variables que permiten caracterizar la estructura de cada sistema. Estas variables se detallan en la siguiente matriz y sirven como pautas para caracterizar un Sistema Productivo, por lo que no necesariamente un sistema tiene todas las variables relacionadas con el mismo.

TIPO DE VARIABLE	ACTIVIDAD	VARIABLE	INDICADOR	SP DE ALTA INVERSIÓN:		SP DE BAJA INVERSIÓN	
				EMPRESARIAL	COMBINADO	MERCANTIL	MARGINAL
Principal	Agrícola Pesquera Avícola Acuícola	Administración y/o gerencia asistada	Administración y/o gerencia asistada	X	X	X	X
			Ninguno				
		Registros	Permanente	X			
			Ocasional		X		
			Básico			X	
		Comercialización y destino	Ninguno				X
			Exportador	X			
			Industria		X	X	
			Intermedio			X	
			Industria propia		X	X	
		Maquinaria y Equipos	Ninguno				X
			Maquinaria, Equipos e Infraestructura	X			
			Equipos		X	X	
			Maquinaria		X	X	
			Herramienta Manual				X
			Maquinaria e Infraestructura		X	X	
			Maquinaria y Equipos		X		
		Mano de Obra	Equipos e Infraestructura		X		
			Infraestructura			X	
			Ninguno				X
			Actividad Permanente	X			
		Asistencia Técnica	Actividad Ocasional y Permanente (→)		X		
			Familiar y Isolada Ocasional			X	
			Familiar y Freecoramos				X
		Tamaño y Manejo de Parcela	Permanente	X	X		
			Ocasional		X	X	
			Ninguno				X
	Intensivo Grande		X				
	Intensivo Mediano		X	X			
	Intensivo Pequeño (depende del cultivo)			X	X		
	Riego	Extensivo Grande			X		
		Extensivo Mediano			X		
		Extensivo Pequeño				X	
Pecuaria	Alimentación Forrajera	Con Riego (depende del cultivo - zona)	X	X	X	X	
		Sin Riego (depende del cultivo - zona)					
		Mezcla Forrajera	X	X			
	Carga Animal Bovina y Alimentación Suplementaria	Pastura Solo			X		
		Pasto Natural				X	
		Entre 1.5 a 1.8 MB/ha	X	X			
		Más de 2 Kg/animal/año	X	X			
		Más de 2 Kg/animal/año			X	X	
	Producción (leche)	Más de 2 Kg/animal/año			X	X	
		Más de 2 Kg/animal/año				X	
		Más de 2 Kg/animal/año	X				
		Entre 1 y 2 Kg/animal/año		X	X		
		Entre 1 y 5 l/v/día				X	
	Producción (carne)	Edad hasta 2 años (Bovinos) / Edad hasta 8 meses (Ovinos)	X	X			
		Más de 2 años (Bovinos) / Más de 8 meses (Ovinos)			X	X	
		Más de 2 Kg/animal/año	X	X			
Producción (lana)	Entre 1 y 2 Kg/animal/año		X	X			
	Entre 1 y 2 Kg/animal/año			X	X		
	Menores a 1 Kg/animal/año			X	X		
Avícola	Número de Aves (capacidad utilizada)	Más de 5,000 aves	X				
	Más de 2,000 aves		X				
Acuícola	Infraestructura Acuícola Adicional	Menos de 2,000 aves			X		
	Parcial	Completa (empacadora)	X				
Secundaria	Agrícola, Pesquera, Avícola, Acuícola	Certificación	Con Certificación	X	X		
			Sin Certificado			X	X
	Pecuaria	Raza	Pura	X			
			Mestizo		X	X	
		Manejo de Pastura	Cioba			X	X
			Cerca Eléctrica y Fertilización más de 2 veces	X	X		
			Cerca Eléctrica y Fertilización 1 a 2 veces		X		
			Cerca de Alambre y Fertilización más de 2 veces	X	X		
			Cerca de Alambre y Fertilización 1 a 2 veces		X	X	
			Cerca Eléctrica y Sin Fertilización		X	X	
			Cerca de Alambre y Sin Fertilización			X	
			Fertilización más de 2 veces sin cerca			X	
			Fertilización 1 a 2 veces sin cerca			X	
		Ninguno				X	
		Sanidad	Vacunación Privada	X	X		
			Vacunación Estatal	X	X	X	
Ninguna				X	X		

 <p>Ministerio de Agricultura, Ganadería, Acuicultura y Pesca SECRETARÍA</p>	<p align="center">UNIDAD EJECUTORA MAGAP-PRAT PROGRAMA SIGTERRAS</p>	
<p align="center">Proyecto: Levantamiento de Cartografía Temática a escala 1:25.000 Lote 1</p>		
<p align="center">Realizado por:</p>		<p align="center">Fiscalizado por:</p>
<p align="center">Mapa de Sistemas Productivos del cantón PASTAZA, hoja 49 de 58, PV-A3</p>		
<p>Escala de trabajo 1:25.000</p>	<p>Escala de impresión 1:50.000</p>	<p align="right">Fecha de elaboración: junio de 2015</p>