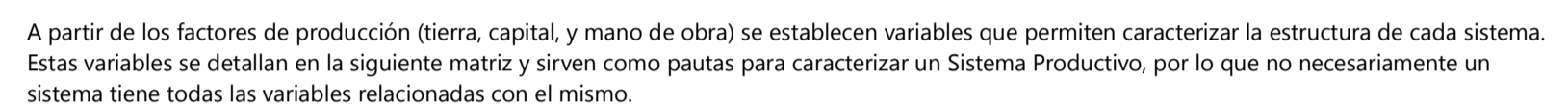
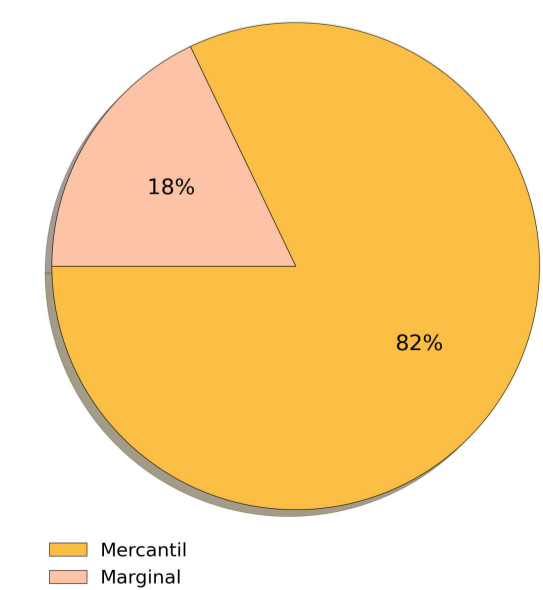
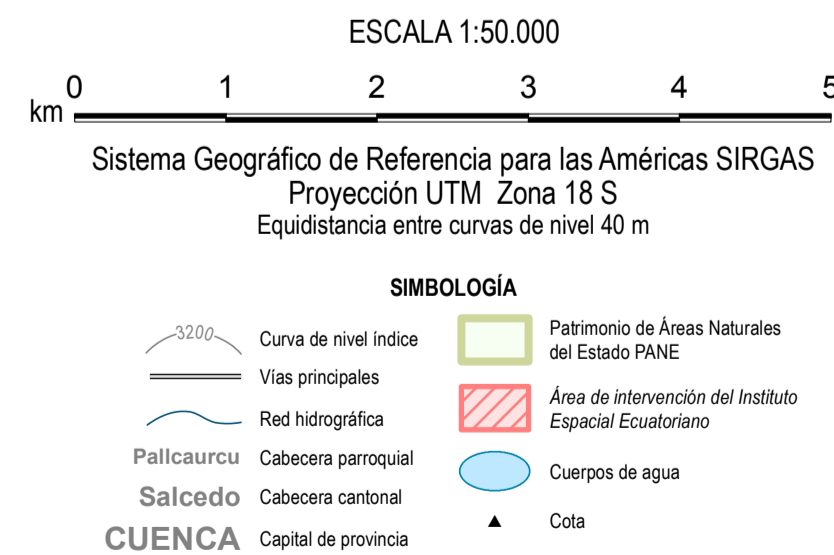
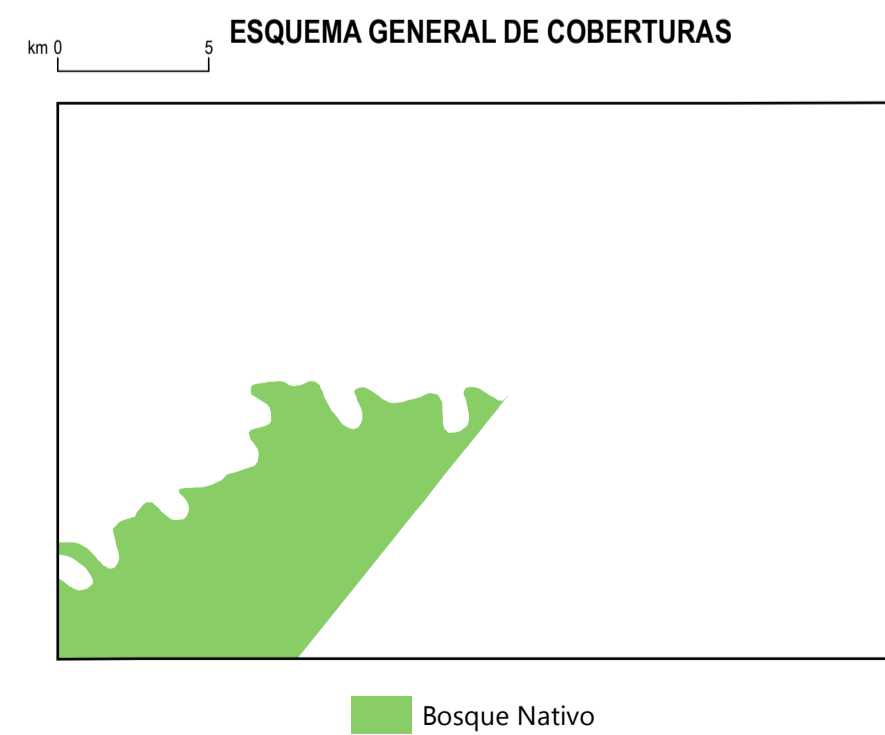
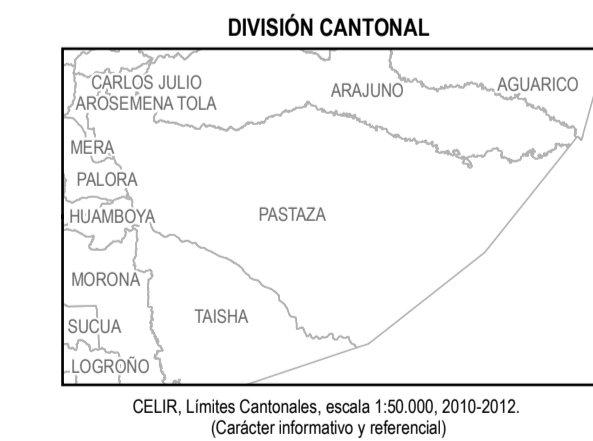


ECUADOR  
Escala 1:50.000



Base topográfica IGM  
CELIR, Límites Cantonales, escala 1:50.000, 2010-2012  
(Carácter informativo y referencial)



 <p>Ministerio de Agricultura, Ganadería, Acuacultura y Pesca</p> <p>MAGAP</p>		<b>UNIDAD EJECUTORA MAGAP-PRAT PROGRAMA SIGTERRAS</b>	
<b>Proyecto: Levantamiento de Cartografía Temática a escala 1:25.000 Lote 1</b>			
<b>Realizado por:</b> 		<b>Fiscalizado por:</b> 	
<b>Mapa de Sistemas Productivos del cantón PASTAZA, hoja 19 de 58, QIV-C4</b>			
Escala de trabajo 1:25.000		Escala de impresión 1:50.000	
Fecha de elaboración: junio de 2015			