

SISTEMAS PRODUCTIVOS

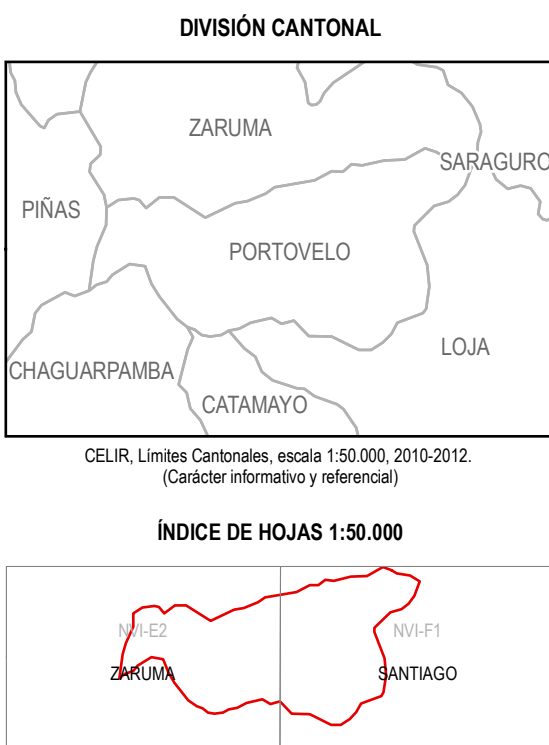
- Empresarial**
- Este sistema de producción utiliza predominantemente el capital, en la compra de paquetes tecnológicos que se utilizan en las labores productivas, emplea mano de obra asalariada permanente (predominante) y ocasional. Su producción se vincula con los productores agroindustriales y de exportación, su objetivo principal es maximizar la tasa de ganancia.
- Combinado**
- Se caracteriza por la aplicación de un paquete tecnológico semi-tecnificado, las relaciones laborales están mayoritariamente sustentadas en la fuerza de trabajo asalariada que se combina con otras formas de remuneración. El destino de la producción generalmente es el mercado nacional, en especial para satisfacer la canasta básica familiar. Constituye un sistema de transición hacia uno de producción empresarial.
- Mercantil**
- Este sistema se encuentra articulado con el mercado de consumo, pero su objetivo principal no es la reproducción del capital, dado que la escala de producción que maneja, limita la capitalización de la unidad de producción. Su economía se basa predominantemente en el ámbito del comercio y un porcentaje mínimo para el autoconsumo, mediante el intercambio y compensación de la canasta básica familiar. Principalmente, gira alrededor del productor en cuanto al predomnio de fuerza de trabajo familiar u ocasionalmente asalariada en función de las necesidades.
- Marginal**
- Este sistema se encuentra predominantemente alejado de los efectos del crecimiento económico, pues el intercambio y los excedentes son mínimos. Utiliza mayoritariamente tecnología ancestral tradicional. El ingreso familiar se basa en la mayoría de los casos en rubros extras de la unidad de producción agropecuaria, como la venta de su fuerza de trabajo dentro y fuera de la actividad del agro.
- No aplicable**
- Zona del territorio donde no existe una vocación agro productiva.

Estas descripciones corresponden a la forma más amplia de un sistema productivo, las mismas adquieren particularidades al referirse a un cultivo o zona específica.

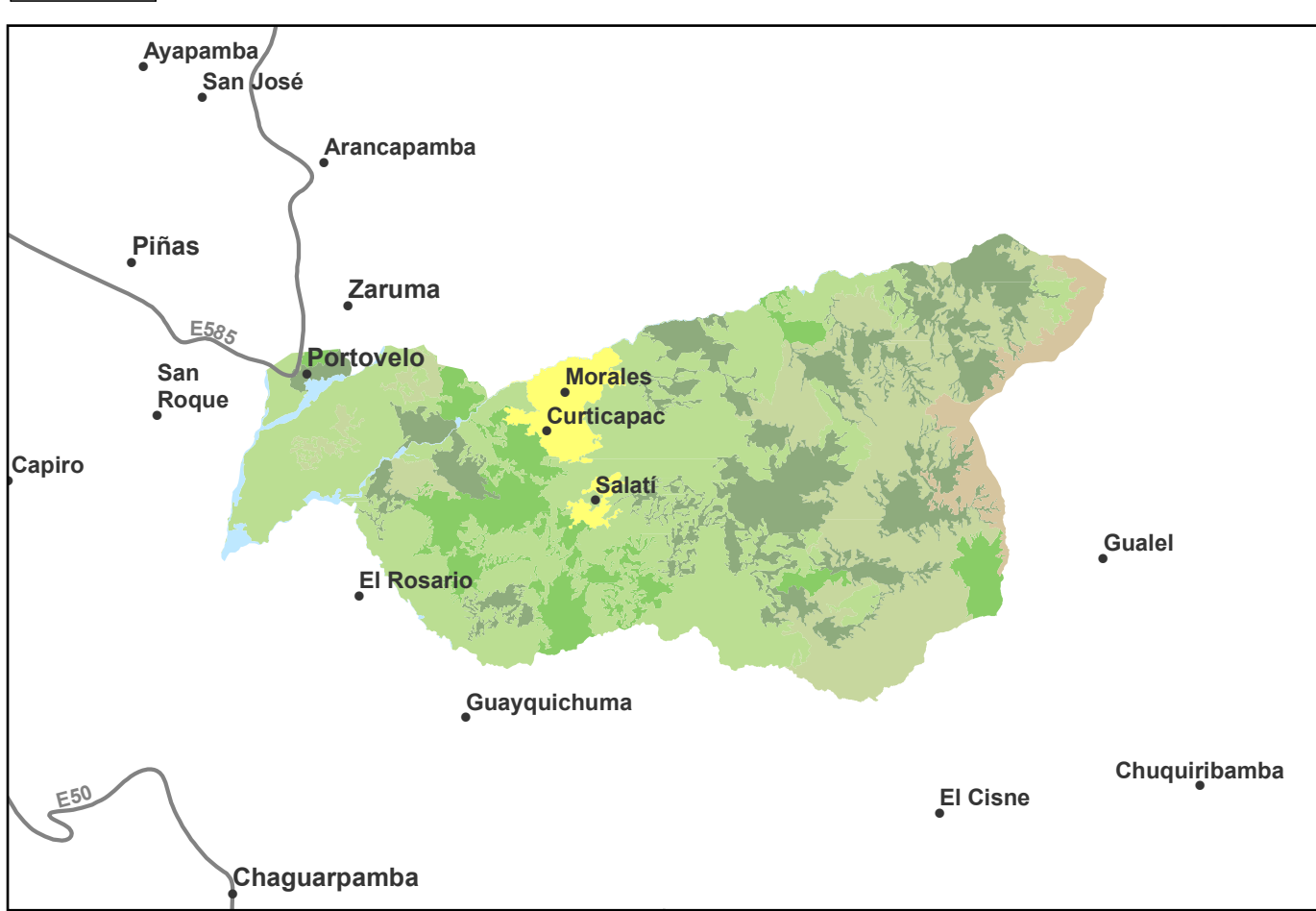
A partir de los factores de producción (tierra, capital, y mano de obra) se establecen variables que permiten caracterizar la estructura de cada sistema. Estas variables se detallan en la siguiente matriz y sirven como pautas para caracterizar un Sistema Productivo, por lo que no necesariamente un sistema tiene todas las variables relacionadas con el mismo.

TIPO DE VARIABLE	ACTIVIDAD	VARIABLE	INDICACION	ESPECIFICACIÓN: SUBSISTEMA	COMUNIDAD	COMERCIO	AGRICULTURA	AGRICULTURA
Presidencial	Administración y gobernanza	Administración y gobernanza	Administración y gobernanza	X	X	X	X	X
		Región	Región	X	X	X	X	X
		Región	Región	X	X	X	X	X
		Región	Región	X	X	X	X	X
		Región	Región	X	X	X	X	X
	Comercio y distribución	Comercio y distribución	Comercio y distribución	X	X	X	X	X
		Comercio y distribución	Comercio y distribución	X	X	X	X	X
		Comercio y distribución	Comercio y distribución	X	X	X	X	X
		Comercio y distribución	Comercio y distribución	X	X	X	X	X
		Comercio y distribución	Comercio y distribución	X	X	X	X	X
Agrícola	Agricultura	Agricultura	Agricultura	X	X	X	X	X
		Agricultura	Agricultura	X	X	X	X	X
		Agricultura	Agricultura	X	X	X	X	X
		Agricultura	Agricultura	X	X	X	X	X
		Agricultura	Agricultura	X	X	X	X	X
	Ganadería	Ganadería	Ganadería	X	X	X	X	X
		Ganadería	Ganadería	X	X	X	X	X
		Ganadería	Ganadería	X	X	X	X	X
		Ganadería	Ganadería	X	X	X	X	X
		Ganadería	Ganadería	X	X	X	X	X
Pecuaria	Alimentación	Alimentación	Alimentación	X	X	X	X	X
		Alimentación	Alimentación	X	X	X	X	X
		Alimentación	Alimentación	X	X	X	X	X
		Alimentación	Alimentación	X	X	X	X	X
		Alimentación	Alimentación	X	X	X	X	X
	Producción	Producción	Producción	X	X	X	X	X
		Producción	Producción	X	X	X	X	X
		Producción	Producción	X	X	X	X	X
		Producción	Producción	X	X	X	X	X
		Producción	Producción	X	X	X	X	X
Agrícola	Alimentación	Alimentación	Alimentación	X	X	X	X	X
		Alimentación	Alimentación	X	X	X	X	X
		Alimentación	Alimentación	X	X	X	X	X
		Alimentación	Alimentación	X	X	X	X	X
		Alimentación	Alimentación	X	X	X	X	X
	Producción	Producción	Producción	X	X	X	X	X
		Producción	Producción	X	X	X	X	X
		Producción	Producción	X	X	X	X	X
		Producción	Producción	X	X	X	X	X
		Producción	Producción	X	X	X	X	X
Agrícola	Alimentación	Alimentación	Alimentación	X	X	X	X	X
		Alimentación	Alimentación	X	X	X	X	X
		Alimentación	Alimentación	X	X	X	X	X
		Alimentación	Alimentación	X	X	X	X	X
		Alimentación	Alimentación	X	X	X	X	X
	Producción	Producción	Producción	X	X	X	X	X
		Producción	Producción	X	X	X	X	X
		Producción	Producción	X	X	X	X	X
		Producción	Producción	X	X	X	X	X
		Producción	Producción	X	X	X	X	X
Agrícola	Alimentación	Alimentación	Alimentación	X	X	X	X	X
		Alimentación	Alimentación	X	X	X	X	X
		Alimentación	Alimentación	X	X	X	X	X
		Alimentación	Alimentación	X	X	X	X	X
		Alimentación	Alimentación	X	X	X	X	X
	Producción	Producción	Producción	X	X	X	X	X
		Producción	Producción	X	X	X	X	X
		Producción	Producción	X	X	X	X	X
		Producción	Producción	X	X	X	X	X
		Producción	Producción	X	X	X	X	X
Agrícola	Alimentación	Alimentación	Alimentación	X	X	X	X	X
		Alimentación	Alimentación	X	X	X	X	X
		Alimentación	Alimentación	X	X	X	X	X
		Alimentación	Alimentación	X	X	X	X	X
		Alimentación	Alimentación	X	X	X	X	X
	Producción	Producción	Producción	X	X	X	X	X
		Producción	Producción	X	X	X	X	X
		Producción	Producción	X	X	X	X	X
		Producción	Producción	X	X	X	X	X
		Producción	Producción	X	X	X	X	X

Base topográfica IGM  
CELUR, Límites Cantonales, escala 1:50.000, 2010-2012.  
(Carácter informativo y referencial)



ESQUEMA GENERAL DE COBERTURAS



- Cultivo
- Pastizal
- Bosque Nativo
- Vegetación Herbácea
- Vegetación Arbustiva
- Páramo
- Cuerpo Agua

ESCALA 1:50.000  
Sistema Geográfico de Referencia para las Américas SIRGAS  
Proyección UTM, Zona 17 S  
Eje de coordenadas: UTM  
Eje de coordenadas: UTM

- SIMBOLOGÍA**
- Curva de nivel índice
  - Vías principales
  - Red hidrográfica
  - Polígonos parroquiales
  - Salicilado
  - Cabezas de provincia
  - Patrimonio de Áreas Naturales del Estado FANE
  - Cuerpos de agua
  - Cabe

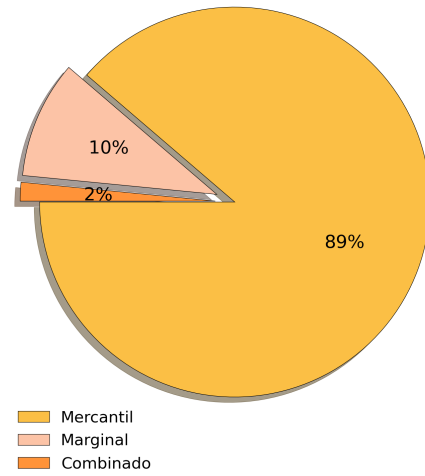
**INSUMO UTILIZADO**

MAGAP SIGTIERRAS  
Ortofotografía 1:50.000, 2010-2012  
Ortofotografía menor de 5 m 2010-2013

IGM  
Cartografía base 1:50.000 año 2012

Consorcio TRACASA-NPSA  
Trabajo de campo años 2014-2015

PORCENTAJES DE SISTEMAS PRODUCTIVOS



UNIDAD EJECUTORA MAGAP-PRAT PROGRAMA SIGTIERRAS	
Proyecto: Levantamiento de Cartografía Temática a escala 1:25.000 Lote 2	
Realizado por:	Fiscalizado por:
Mapa de Sistemas Productivos del cantón PORTOVELO	
Escala de trabajo 1:25.000	Escala de impresión 1:50.000
Fecha de elaboración: mayo de 2015	