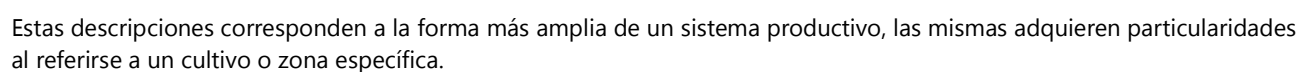


PUCARÁ
SISTEMAS PRODUCTIVOS

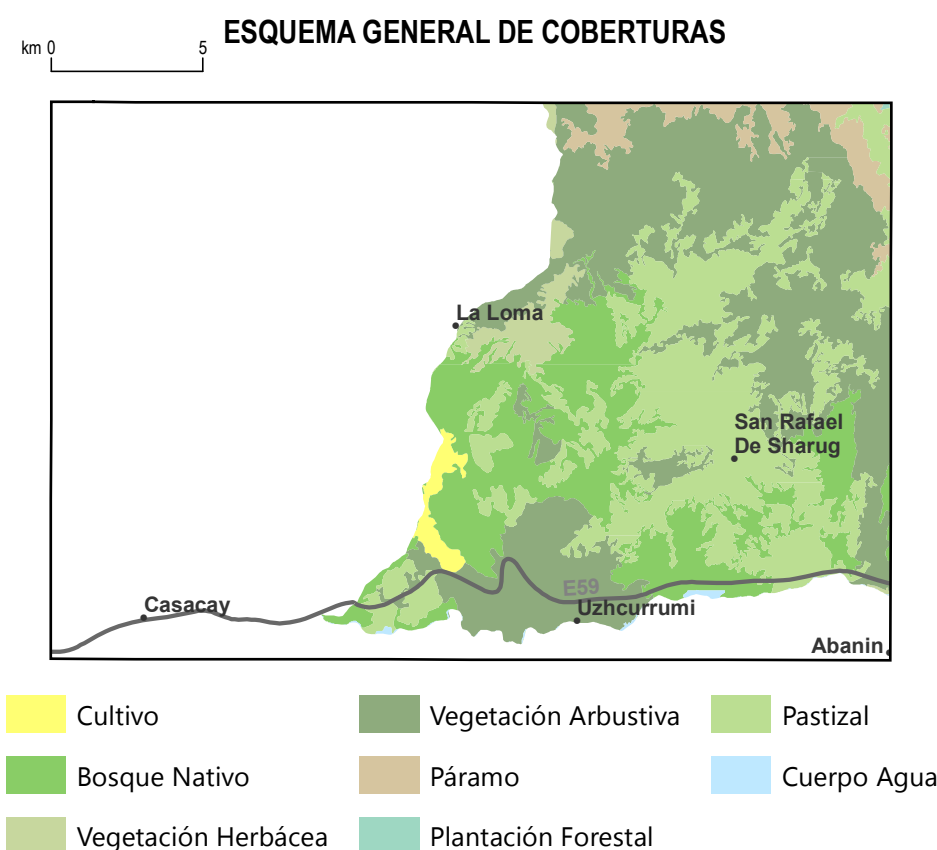
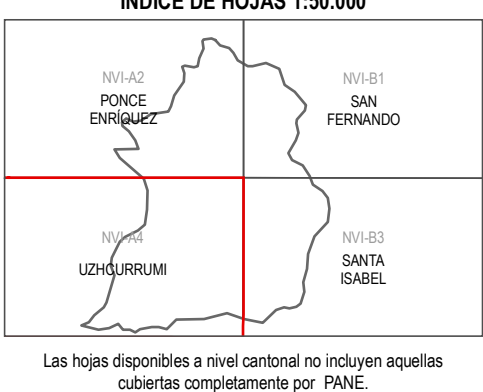
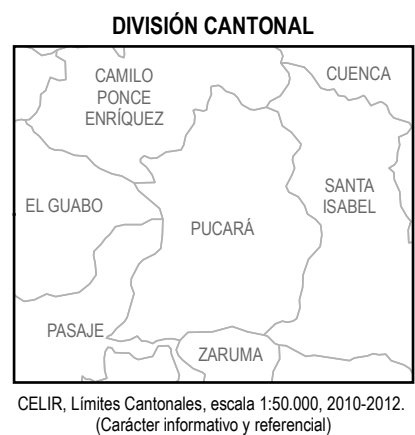
SISTEMAS PRODUCTIVOS



A partir de los factores de producción (tierra, capital, y mano de obra) se establecen variables que permiten caracterizar la estructura de cada sistema. Estas variables se detallan en la siguiente matriz y sirven como pautas para caracterizar un Sistema Productivo, por lo que no necesariamente un sistema tiene todas las variables relacionadas con el mismo.

TIPO DE VARIABLE	ACTIVIDAD	VARIABLE	INDICADOR	SI DE ALTA INVERSIÓN:		SI DE BAJA INVERSIÓN:		
				EMPRESARIAL	COMBINADO	MERCANTIL	MARGINAL	
Principal	Agrícola Pecuaria Avícola Acuícola	Administración y/o gerencia asociada	Administración y/o gerencia asociada	X	X	X	X	
		Registros	Ninguno					
			Permanente	X				
			Ocasional		X			
		Comercialización y destino	Básico			X		
			Ninguno				X	
			Exportador	X	X			
			Industria		X	X		
			Intermediario			X		
		Maquinaria y Equipos	Industria propia		X	X		
			Ninguno				X	
			Maquinaria, Equipos e Infraestructura	X				
			Equipos		X	X		
			Maquinaria		X	X		
			Herramienta Manual				X	
			Maquinaria e Infraestructura		X	X		
			Maquinaria y Equipos		X			
			Equipos e Infraestructura		X			
			Infraestructura			X		
		Mano de Obra	Ninguno				X	
			Asalariada Permanente	X				
			Asalariada Ocasional (u) y Permanente (-)		X			
		Asistencia Técnica	Familia y Prostanianos			X		
			Permanente	X	X			
			Ocasional		X	X		
		Tamaño y Manejo de Parcela	Ninguno				X	
			Intensivo Grande	X				
			Intensivo Mediano	X	X			
			Intensivo Pequeño (depende del cultivo)		X	X		
			Extensivo Grande			X		
			Extensivo Mediano			X		
			Extensivo Pequeño				X	
		Riego	Con Riego (depende del cultivo)	X	X	X		
			Sin Riego (depende del cultivo - - zonal)			X	X	
		Alimentación Herbácea	Mezcla Forrajera	X	X			
			Pastura Solo		X	X		
		Pecuaria	Carga Animal Bovina y Alimentación Suplementaria	Entre 1.5 a 1.8 MB/ha	X	X		X
			Mayor al Rango sin Alimentación Suplementaria	X	X			
			Mayor al Rango sin Alimentación Suplementaria			X	X	
			Menor al Rango con Alimentación Suplementaria			X		
			Menor al Rango sin Alimentación Suplementaria				X	
			Producción (leche)	Más de 12 l/v/día	X			
				Entre 6 y 12 l/v/día		X	X	
				Entre 1 y 5 l/v/día				X
			Producción (carne)	Edad hasta 2 años (Bovinos) / Edad hasta 8 meses (Ovinos)	X	X		
Más de 2 años (Bovinos) / Más de 8 meses (Ovinos)					X	X		
Producción (huevo)	Más de 2 Kg/animal/año	X	X					
	Entre 1 y 2 Kg/animal/año		X	X				
Avícola	Menores a 1 Kg/animal/año			X	X			
	Número de Aves (capacidad utilizada)	Más de 5,000 aves	X					
Acuícola	Infraestructura Acuícola Adicional	Menos de 2,000 aves		X				
	Completo (temporizada)	X						
Secundaria	Agrícola, Pecuaria, Avícola, Acuícola	Certificación	Con Certificación	X	X			
		Sin Certificado			X	X		
	Pecuaria	Raza	Pura	X				
			Mestizo		X	X		
			Criolla			X	X	
		Manejo de Pastura	Cerca Eléctrica y Fertilización más de 2 veces	X	X			
			Cerca Eléctrica y Fertilización 1 a 2 veces		X			
			Cerca de Alambre y Fertilización más de 2 veces	X	X			
			Cerca de Alambre y Fertilización 1 a 2 veces		X	X		
			Cerca Eléctrica y Sin Fertilización		X	X		
			Cerca de Alambre y Sin Fertilización			X		
			Fertilización más de 2 veces sin cerca			X		
	Fertilización 1 a 2 veces sin cerca			X				
	Ninguno				X			
	Sanidad	Vacunación Privada	X	X				
Vacunación Estatal		X	X	X				
Ninguna				X	X			

Base topográfica IGM
CELIR, Límites Cantonales, escala 1:50.000, 2010-2012.
(Carácter informativo y referencial)





ESCALA 1:50.000


0 1 2 3 4 5
km


Sistema Geográfico de Referencia para las Américas SIRGAS
Proyección UTM Zona 17 S
Equidistancia entre curvas de nivel 40 m


SIMBOLOGÍA


 Curva de nivel índice

 Vías principales

 Red hidrográfica

 Patrimonio de Áreas Naturales del Estado PANE

 Cuerpos de agua

 Cota

Palicaucuru
Salcedo

Cabezera parroquial
Cabezera cantonal
Capital de provincia

CUENCA

INSUMO UTILIZADO
MAGAP-SIGTIERRAS
Ortofotografía 1:5.000, 2010-2012
Ortoimagen resolución menor de 5 m 2010-2013

IGM
Cartografía base 1:5.000 año 2012

Consortio TRACASA-NIPSA:
Trabajo de campo años 2014-2015

