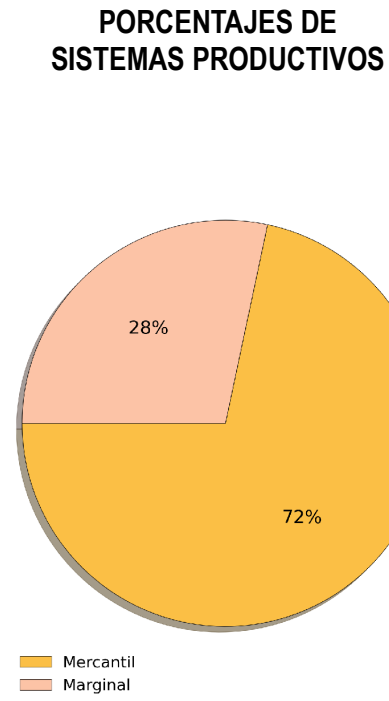
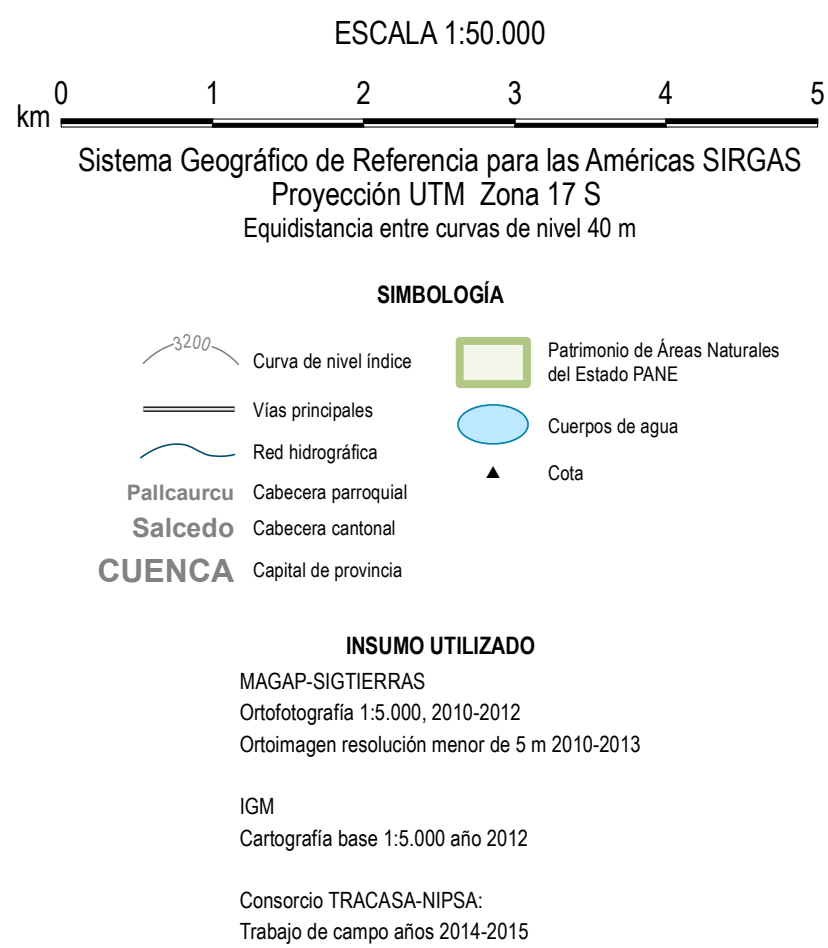
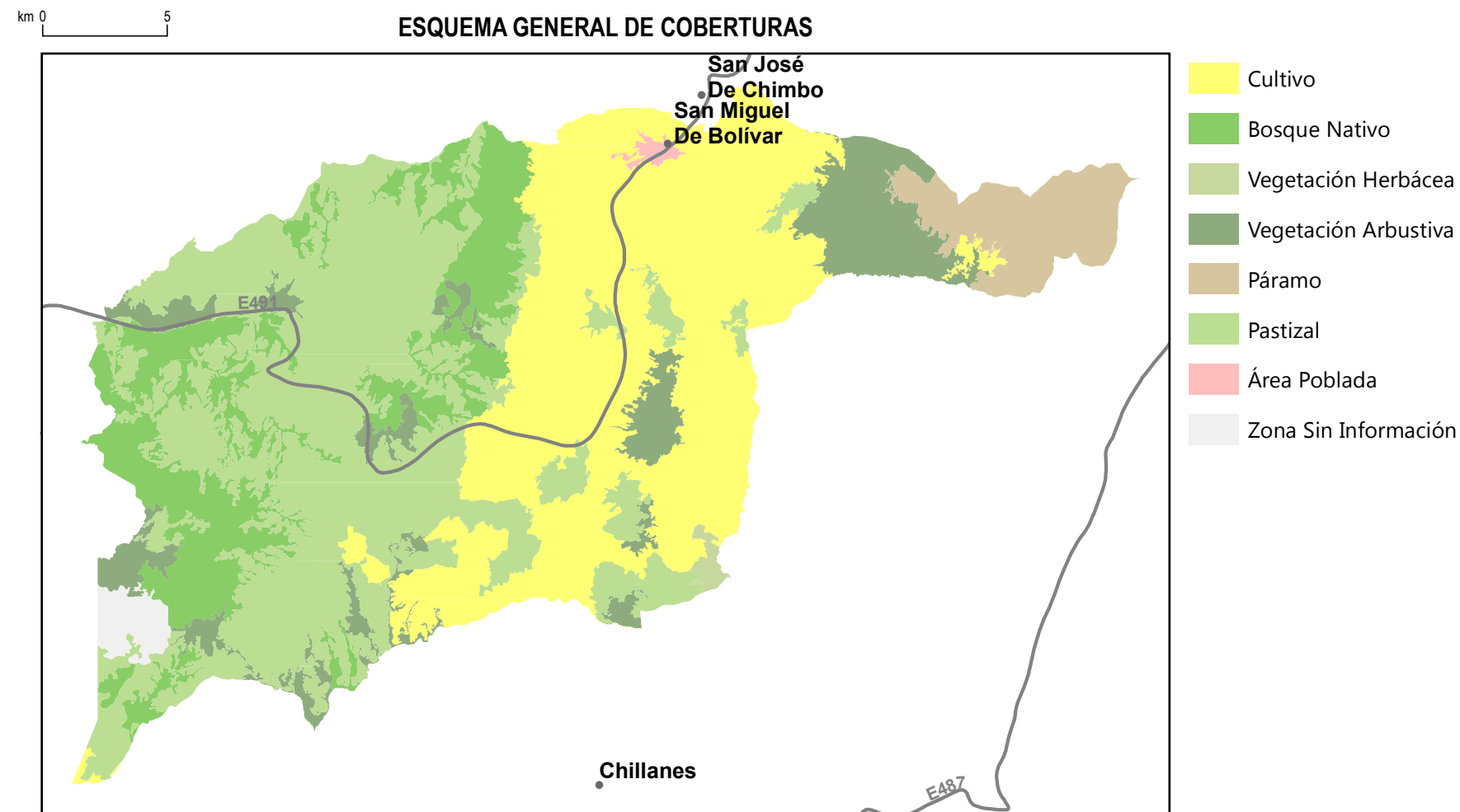


A partir de los factores de producción (tierra, capital, y mano de obra) se establecen variables que permiten caracterizar la estructura de cada sistema. Estas variables se detallan en la siguiente matriz y sirven como pautas para caracterizar un Sistema Productivo, por lo que no necesariamente un sistema tiene todas las variables relacionadas con el mismo.

[illegible]

| | |
|--|---|
|  <p>Ministerio de Agricultura, Ganadería, Asistencia y Fomento</p> <p>SECRETARÍA</p> | <p>UNIDAD EJECUTORA MAGAP-PRAT PROGRAMA SI TIERRAS</p> |
| <p>Proyecto: Levantamiento de Cartografía Temática a escala 1:25.000 Lote 2</p> | |
| <p>Realizado por:   Fiscalizado por:  </p> | |
| <p>Mapa de Sistemas Productivos del cantón SAN MIGUEL</p> | |
| <p>Escala de trabajo 1:25.000 Escala de impresión 1:50.000 Fecha de elaboración: mayo de 2015</p> | |