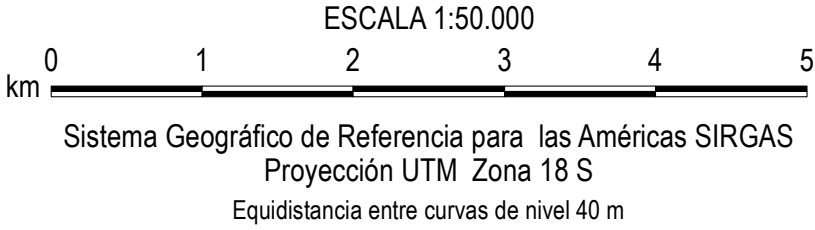
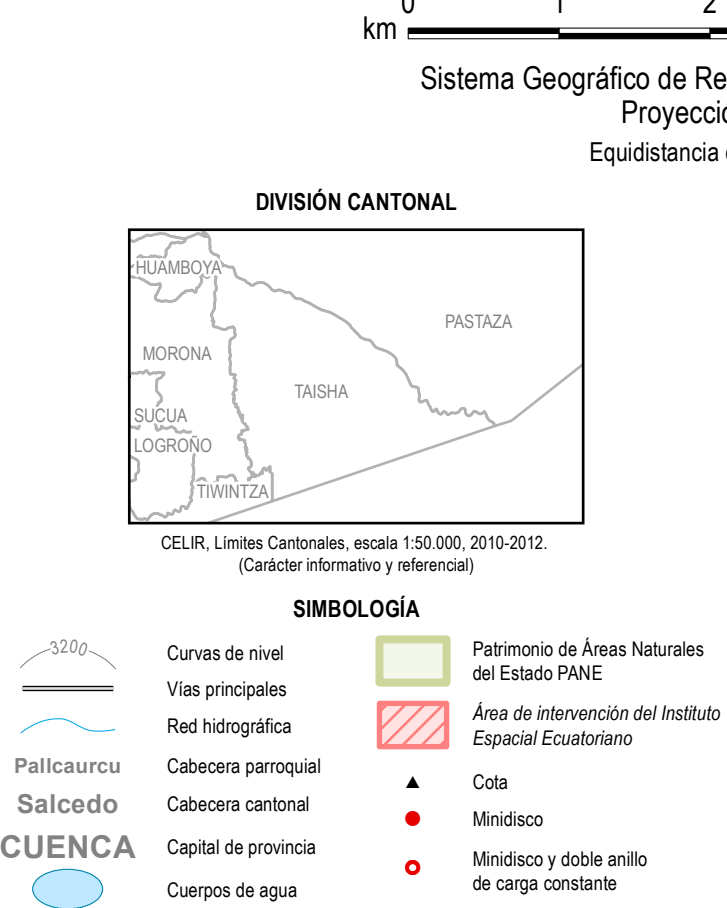



Base topográfica IGM
CELIR, Límites Cantonales, escala 1:50.000, 2010-2012.
(Carácter informativo y referencial)




NOTA: Las unidades representadas en el presente mapa corresponden a unidades geopedológicas, base del análisis realizado.



ÍNDICE DE HOJAS 1:50.000											
OVI-03 HUAMBOLLA	OVI-04 CHAPINZA	OVI-05 COPATAZA	OVI-06 PUCAYACU	OVI-07 CONAMBO	OVI-08 CURUYACU	OVI-09 MONTALVO	OVI-10 SHONKAYACU	OVI-11 BUFELO	OVI-12 CORRIENTES	OVI-13 RÍO MORONA	OVI-14 RÍO MORONA
OVI-15 DANGAME	OVI-16 RÍO HUSADA	OVI-17 PUMPUINTZA	OVI-18 PUMPUINTZA	OVI-19 PUMPUINTZA	OVI-20 PUMPUINTZA	OVI-21 PUMPUINTZA	OVI-22 PUMPUINTZA	OVI-23 PUMPUINTZA	OVI-24 PUMPUINTZA	OVI-25 PUMPUINTZA	OVI-26 PUMPUINTZA
OVI-27 PUMPUINTZA	OVI-28 PUMPUINTZA	OVI-29 PUMPUINTZA	OVI-30 PUMPUINTZA	OVI-31 PUMPUINTZA	OVI-32 PUMPUINTZA	OVI-33 PUMPUINTZA	OVI-34 PUMPUINTZA	OVI-35 PUMPUINTZA	OVI-36 PUMPUINTZA	OVI-37 PUMPUINTZA	OVI-38 PUMPUINTZA
OVI-39 PUMPUINTZA	OVI-40 PUMPUINTZA	OVI-41 PUMPUINTZA	OVI-42 PUMPUINTZA	OVI-43 PUMPUINTZA	OVI-44 PUMPUINTZA	OVI-45 PUMPUINTZA	OVI-46 PUMPUINTZA	OVI-47 PUMPUINTZA	OVI-48 PUMPUINTZA	OVI-49 PUMPUINTZA	OVI-50 PUMPUINTZA

Las hojas disponibles a nivel cantonal no incluyen aquellas cubiertas completamente por PANES.

INSUMO UTILIZADO
PRESENTE PROYECTO
Mapa Geopedológico, 1:25.000, 2014-2015.
Trabajos de campo, 2014-2015.



UNIDAD EJECUTORA MAGAP-PRAT PROGRAMA SIGTIERRAS		
Proyecto: Levantamiento de Cartografía Temática a escala 1:25.000 Lote 1		
Realizado por:	Fiscalizado por:	
Mapa de Velocidad de Infiltración del cantón TAISHA, hoja 2 de 24, OIV-E4		
Escala de trabajo 1:25.000	Escala de impresión 1:50.000	Fecha de elaboración: noviembre de 2015