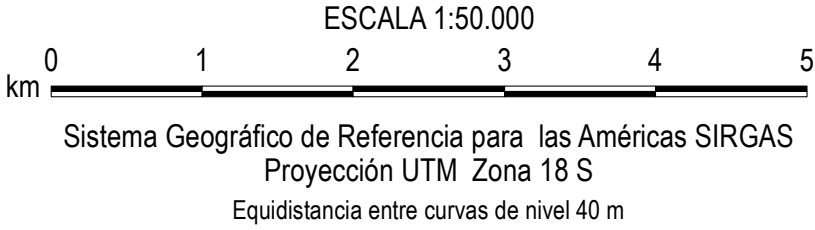
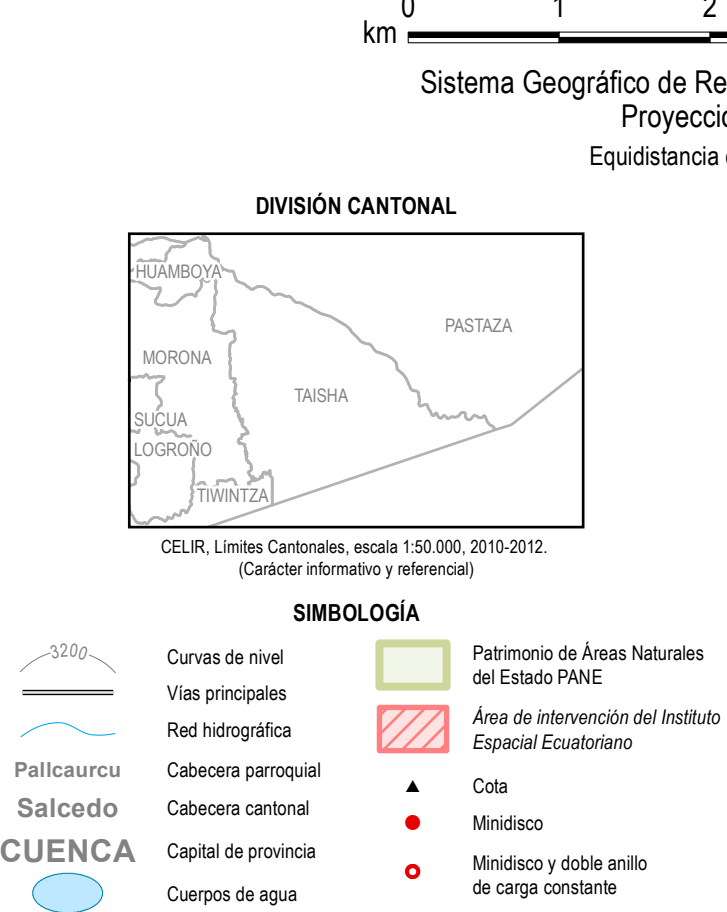
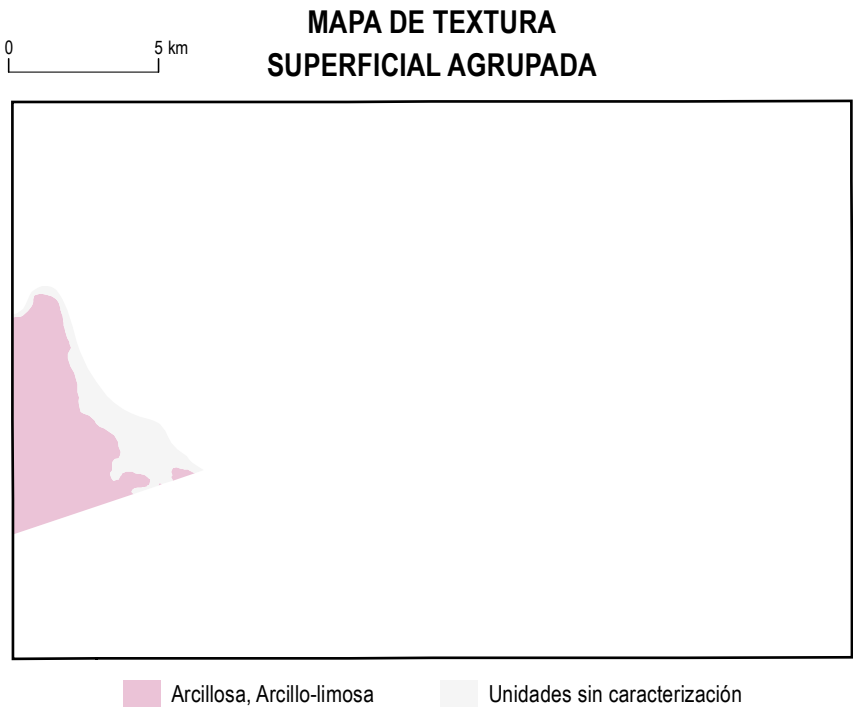


Base topográfica IGM  
CELIR, Límites Cantonales, escala 1:50.000, 2010-2012.  
(Carácter informativo y referencial)




NOTA: Las unidades representadas en el presente mapa corresponden a unidades geopedológicas, base del análisis realizado.



ÍNDICE DE HOJAS 1:50.000											
OV-E3 HUAMBOLLA	OV-E4 CHAPITZA	OV-F3 COPATAZA	OV-E4 PUCAYACU	OV-E3 CONAMBO	OV-E4 CURUYACU	OV-E3 HUAMBOLLA	OV-E4 CHAPITZA	OV-F3 COPATAZA	OV-E4 PUCAYACU	OV-E3 CONAMBO	OV-E4 CURUYACU
OV-F1 CHIGAZA	OV-E3 MACUJIA	OV-E3 PASTAZA	OV-E3 CAPAHUARI	OV-E3 MONTALVO	OV-E3 SHONKAYACU	OV-F1 CHIGAZA	OV-E3 MACUJIA	OV-E3 PASTAZA	OV-E3 CAPAHUARI	OV-E3 MONTALVO	OV-E3 SHONKAYACU
OV-A3 DANGAME	OV-E3 HUADAGA	OV-E3 SHENCO	OV-E3 BUFEO	OV-E3 CORRIENTES	OV-E3 SHONKAYACU	OV-A3 DANGAME	OV-E3 HUADAGA	OV-E3 SHENCO	OV-E3 BUFEO	OV-E3 CORRIENTES	OV-E3 SHONKAYACU
OV-C1 TAISHA	OV-E3 PUMPUINTZA	OV-E3 IPAK	OV-E3 SHENCO	OV-E3 BUFEO	OV-E3 CORRIENTES	OV-C1 TAISHA	OV-E3 PUMPUINTZA	OV-E3 IPAK	OV-E3 SHENCO	OV-E3 BUFEO	OV-E3 CORRIENTES
OV-E3 WEE	OV-E3 ZUSHUMI	OV-E3 PUTUMI	OV-E3 SURTITAK	OV-E3 SHENCO	OV-E3 CORRIENTES	OV-E3 WEE	OV-E3 ZUSHUMI	OV-E3 PUTUMI	OV-E3 SURTITAK	OV-E3 SHENCO	OV-E3 CORRIENTES
OV-E1 TUMPAK	OV-E3 SHIRAMINTZA	OV-E1 WICHIN	OV-E3 WAKI	OV-E1 WAKI	OV-E1 WAKI	OV-E1 TUMPAK	OV-E3 SHIRAMINTZA	OV-E1 WICHIN	OV-E3 WAKI	OV-E1 WAKI	OV-E1 WAKI
OV-E3 YAPU	OV-E3 SAN JOSE DE MORONA	OV-E3 NAYATS	OV-E3 NAYATS	OV-E3 NAYATS	OV-E3 NAYATS	OV-E3 YAPU	OV-E3 SAN JOSE DE MORONA	OV-E3 NAYATS	OV-E3 NAYATS	OV-E3 NAYATS	OV-E3 NAYATS

Las hojas disponibles a nivel cantonal no incluyen aquellas cubiertas completamente por PANE.

INSUMO UTILIZADO  
PRESENTE PROYECTO  
Mapa Geopedológico, 1:25.000, 2014-2015.  
Trabajos de campo, 2014-2015.



UNIDAD EJECUTORA MAGAP-PRAT PROGRAMA SIGTIERRAS		
Proyecto: Levantamiento de Cartografía Temática a escala 1:25.000 Lote 1		
Realizado por:	Fiscalizado por:	
Mapa de Velocidad de Infiltración del cantón TAISHA, hoja 18 de 24, PV-C4		
Escala de trabajo 1:25.000	Escala de impresión 1:50.000	Fecha de elaboración: noviembre de 2015