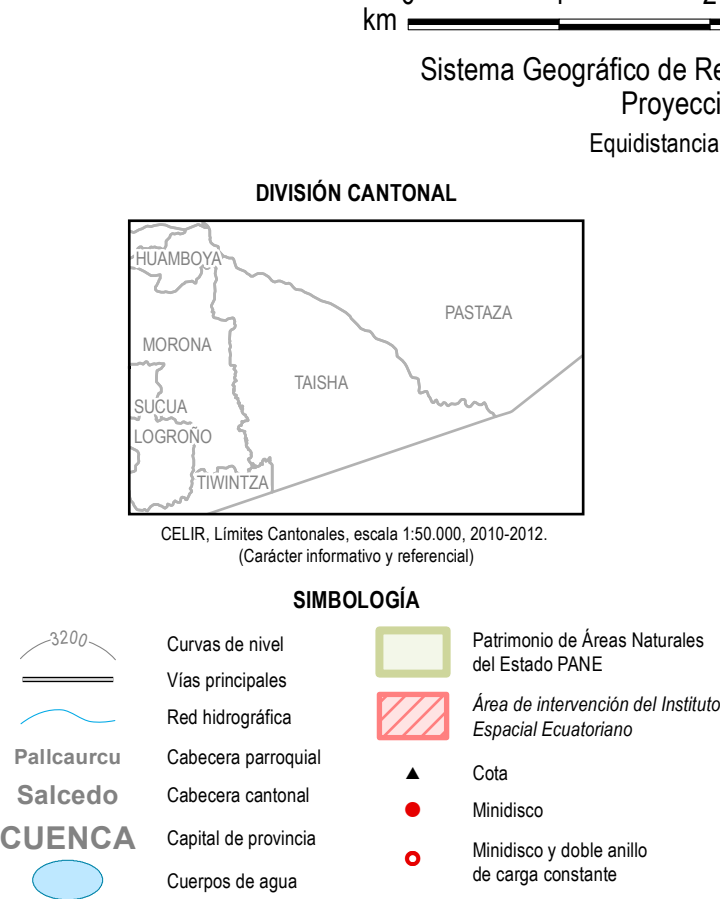
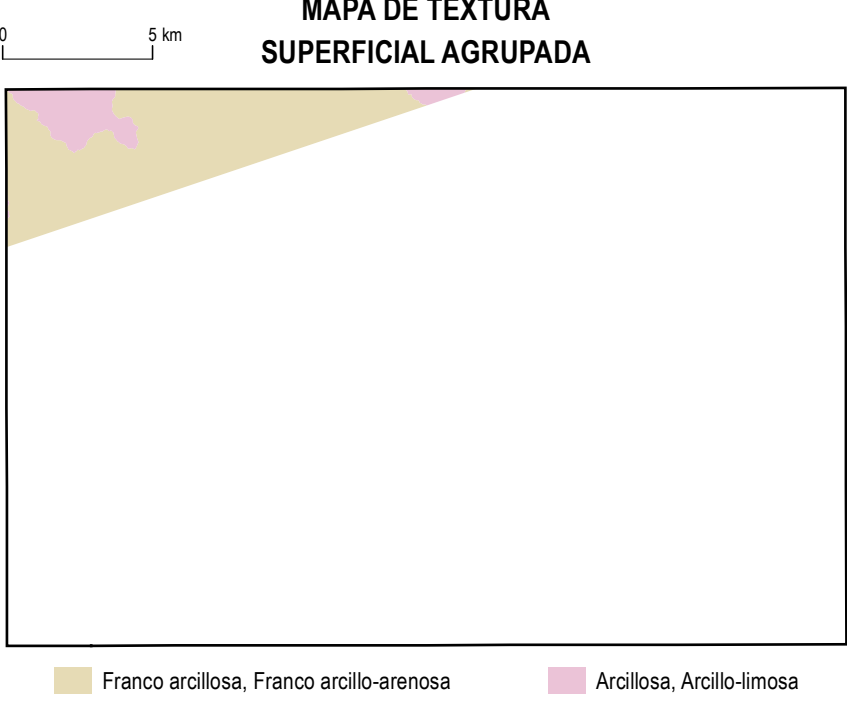


Base topográfica IGM  
CELIR, Límites Cantonales, escala 1:50.000, 2010-2012.  
(Carácter informativo y referencial)

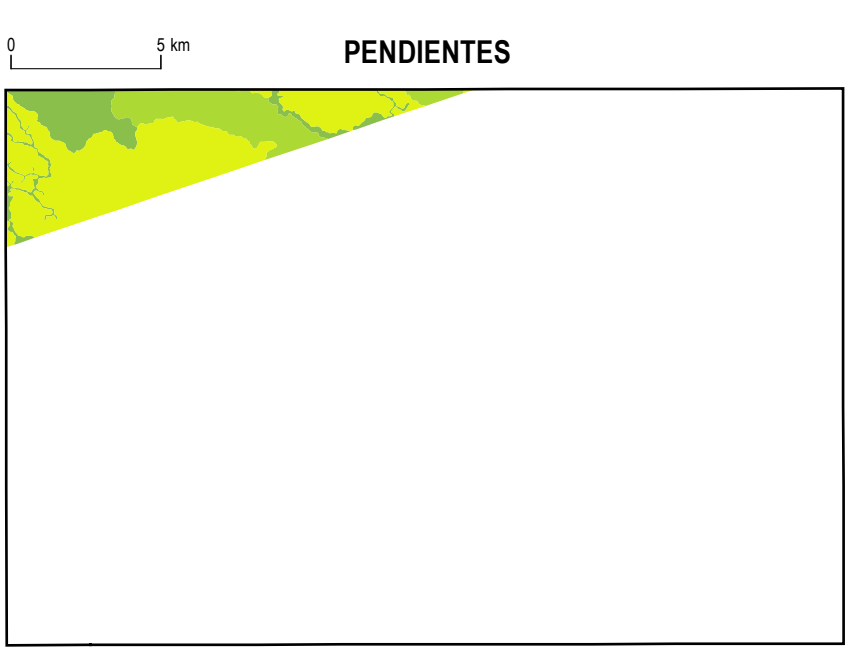
NOTA: Las unidades representadas en el presente mapa corresponden a unidades geopedológicas, base del análisis realizado.



ÍNDICE DE HOJAS 1:50.000											
OV-E3 HUAMBOYA	OV-E4 CHAPIZTA	OV-E5 COPATAZA	OV-E6 PUCAYACU	OV-E7 CONAMBO	OV-E8 CURUYACU	OV-E9 MONTALVO	OV-E10 SHONAYACU	OV-E11 BUFELO	OV-E12 CORRIENTES	OV-E13 BODONAZA	OV-E14 SHONAYACU
OV-F1 CHAPIZTA	OV-F2 MACUHA	OV-F3 PASTAZA	OV-F4 CAPAHUARI	OV-F5 HUASAGA	OV-F6 SHENCO	OV-F7 BUFELO	OV-F8 CORRIENTES	OV-F9 BODONAZA	OV-F10 CORRIENTES	OV-F11 BODONAZA	OV-F12 CORRIENTES
OV-G1 TAISHA	OV-G2 PUMPUNTAZA	OV-G3 PUTUMBI	OV-G4 SURTITAK	OV-G5 WAKA	OV-G6 WAKA	OV-G7 WAKA	OV-G8 WAKA	OV-G9 WAKA	OV-G10 WAKA	OV-G11 WAKA	OV-G12 WAKA
OV-H1 TUMPAK	OV-H2 SHIRAMAYTA	OV-H3 WICHIN	OV-H4 WAKA	OV-H5 WAKA	OV-H6 WAKA	OV-H7 WAKA	OV-H8 WAKA	OV-H9 WAKA	OV-H10 WAKA	OV-H11 WAKA	OV-H12 WAKA
OV-I1 YAPU	OV-I2 SAN JOSE DE MORONA	OV-I3 NAYATS (Nayats)	OV-I4 NAYATS (Nayats)	OV-I5 NAYATS (Nayats)	OV-I6 NAYATS (Nayats)	OV-I7 NAYATS (Nayats)	OV-I8 NAYATS (Nayats)	OV-I9 NAYATS (Nayats)	OV-I10 NAYATS (Nayats)	OV-I11 NAYATS (Nayats)	OV-I12 NAYATS (Nayats)

Las hojas disponibles a nivel cantonal no incluyen aquellas cubiertas completamente por PANE.

INSUMO UTILIZADO  
PRESENTE PROYECTO  
Mapa Geopedológico, 1:25.000, 2014-2015.  
Trabajos de campo, 2014-2015.



 Ministerio de Agricultura, Ganadería, Acuicultura y Pesca  SISTEMAS	UNIDAD EJECUTORA MAGAP-PRAT PROGRAMA SIGTIERRAS	
Proyecto: Levantamiento de Cartografía Temática a escala 1:25.000 Lote 2		
Realizado por: 	Fiscalizado por: 	
Mapa de Velocidad de Infiltración del cantón TAISHA, hoja 22 de 24, PV-E1		
Escala de trabajo 1:25.000	Escala de impresión 1:50.000	Fecha de elaboración: noviembre de 2015